

DOCUMENT ÚNIC DE PROTECCIÓ CIVIL MUNICIPAL (DUPROCIM)



AJUNTAMENT DE MOLLERUSSA

Revisió: 0

Data: Novembre 2023



EQUIP REDACTOR:



PROJECT & PLANNING 3000 SL
enginyers consultors

C/DOCTOR COMBELLES Nº 1 BAJOS
LLEIDA - TEL/FAX 973 274 644

Josep Maria Serveto Figueras



ÍNDEX

DOCUMENT 1.- GENERALITATS I ORGANITZACIÓ MUNICIPAL	4
1.1.- Introducció, normativa i disposicions legals	5
1.2.- Dades generals del municipi	7
1.2.1.- Identificació del municipi	7
1.2.2.- SITUACIÓ GEOGRÀFICA	7
1.2.3.- DADES DE POBLACIÓ	7
1.2.4.- INFRAESTRUCTURES I VIES DE COMUNICACIÓ.....	8
1.2.5.- SERVEIS BÀSICS	10
1.2.6.- CLIMATOLOGIA	12
1.2.7.- OROGRAFIA I HIDROLOGIA	13
1.3.- Organització municipal de protecció civil	14
1.3.1.- ESTRUCTURA, FUNCIONS I RESPONSABILITATS	14
1.3.2.- CENTRES DE COORDINACIÓ	21
1.4.- Programa i procediment d'implantació, simulacres, manteniment, revisió i actualització	22
1.4.1.- PROGRAMA DE LA IMPLANTACIÓ DEL PLA	22
1.4.2.- MANTENIMENT DEL PLA	22
1.4.3.- PROGRAMA D'EXERCICIS I SIMULACRES	23
1.5.- Bases per al pla de recuperació previst a l'article 31 de la Llei 4/1997	24
DOCUMENT 2.- Document 2: Anàlisi del risc.....	26
2.1.- Risc territorial	27
2.2.- Riscos especials.....	28
2.3.- Riscos específics.....	29
DOCUMENT 3.- Document 3: Vulnerabilitat municipal	30
3.1.- Àrees o sectors d'afectació.....	31
3.2.- Elements vulnerables	36
DOCUMENT 4.- Document 4: Procediments operatius per risc	71
4.1.- Procediment operatiu.....	72
4.1.1.- Criteris d'activació. Nivells	72
4.1.2.- Tasques preventives i operatives associades a cadascun dels nivells	73
4.1.3.- Avisos: organització, sistemes i recorreguts d'avís	81
4.1.4.- Procediments de relació i d'integració amb els plans d'àmbits superior	81
4.2.- Mesures de protecció a la població.....	82
4.2.1.- Execució de l'evacuació.....	82
4.2.2.- Zones d'allunyament.....	82
4.2.3.- Pautes de confinament	82
4.2.4.- Control d'accessos.....	83
4.3.- Centres d'acollida. Tipologia.....	83
DOCUMENT 5.- Document 5: Fitxes d'actuació	84
FITXA 01. FITXA D'ACTUACIÓ PEL CENTRE RECEPTOR D'ALARMES (CRA).....	85
FITXA 02. FITXA D'ACTUACIÓ PEL COORDINADOR MUNICIPAL DE L'EMERGÈNCIA.....	86
FITXA 03. FITXA D'ACTUACIÓ PER A L'ALCALDE / RESPONSABLE MUNICIPAL DE L'EMERGÈNCIA	87
FITXA 04. FITXA D'ACTUACIÓ PER AL REPRESENTANT MUNICIPAL AL PLA DE LA GENERALITAT QUE CORRESPONGUI	88
FITXA 05. FITXA D'ACTUACIÓ PER AL CAP DEL GRUP SALUT PÚBLICA	89
FITXA 06. FITXA D'ACTUACIÓ PER AL CAP DEL GRUP LOCAL DE LOGÍSTIC.....	90
FITXA 07. FITXA D'ACTUACIÓ PER AL CAP DEL GRUP LOCAL D'ACOLLIDA	92
FITXA 08. FITXA D'ACTUACIÓ PER AL CAP DEL GRUP LOCAL D'ORDRE I AVISOS A LA POBLACIÓ	94
FITXA 09. FITXA D'ACTUACIÓ PER AL CAP DEL GRUP D'INFRAESTRUCTURES	96
FITXA 010. FITXA D'ACTUACIÓ PER AL CAP DEL GRUP DE MEDI AMBIENT	97
FITXA 011. FITXA D'ACTUACIÓ PER AL CAP DELS VOLUNTARIS DE PROTECCIÓ CIVIL	98
FITXA 012. FITXA D'ACTUACIÓ PER AL CAP DEL GABINET D'INFORMACIÓ	99



DOCUMENT 6.-	Directori telefònic i catàleg de mitjans i recursos	100
6.1.-	Directori telefònic.....	101
6.1.1.-	Organigrama municipal de l'emergència	101
6.1.2.-	Centres de coordinació i serveis d'emergència	103
6.1.3.-	Centres d'acollida	103
6.1.4.-	Mitjans de comunicació	103
6.1.5.-	Municipis veïns.....	104
6.2.-	Catàleg de mitjans i recursos.....	105
6.2.1.-	Mitjans i recursos de l'ajuntament.....	105
6.2.2.-	Vehicles municipals.....	105
6.2.3.-	Xarxa d'hidrants municipal.....	106
6.2.4.-	Associacions i grups voluntaris locals.....	108
6.2.5.-	Serveis bàsics	109
6.2.6.-	Serveis sanitaris.....	109
DOCUMENT 7.-	Cartografia.....	110
7.1.-	Cartografia bàsica:	111
7.2.-	Cartografia específica:	111
ANNEX 1.	Críteris d'activació dels plans de protecció civil de la Generalitat	112
ANNEX 2.	Models de declaració i altres comunicats i disposicions	125
ANNEX 3.	Consells d'autoprotecció pel risc.....	130



DOCUMENT 1.- GENERALITATS I ORGANITZACIÓ MUNICIPAL



1.1.- Introducció, normativa i disposicions legals

El Document Únic de Protecció Civil Municipal és el document que estableix el marc orgànic i funcional previst per a un municipi, amb l'objecte de prevenir i controlar els riscos sobre les persones i els béns i donar resposta adequada a les possibles situacions d'emergència del municipi, sota responsabilitat del titular del pla i garantint la integració d'aquestes actuacions amb el sistema autonòmic de protecció civil.

Degut a que Mollerussa és una població afectada per riscos definits com riscos territorials i especials segons la el Mapa de Protecció Civil de Catalunya i d'acord amb la Llei 4/97 de protecció civil de Catalunya, l'Ajuntament resta obligat a elaborar i implantar el Pla de protecció civil municipal, del qual aquest document n'és la base.

Destacar que el municipi ha inclòs en el present document els riscos territorials, radiològic, de nevades, de sismes, de transport de mercaderies perilloses.

Aquest Document té validesa durant els pròxims 4 anys ja que el Decret 155/2014 així ho defineix. Tanmateix, s'ha de revisar sempre que hi hagi modificacions d'importància. Pel que fa a les actualitzacions l'article 6.2 del Decret 155/2014 estableix que "una vegada aprovades per la corporació municipal respectiva, és suficient una comunicació a la direcció general competent en matèria de protecció civil dels canvis efectuats en el Document únic de protecció civil municipal, en la part que s'hagi hagut d'adaptar a les noves circumstàncies. Des d'aquesta unitat directiva es trametrà el Document modificat a la secretaria de la Comissió de Protecció Civil de Catalunya perquè en doni compte a la Comissió en la següent sessió d'aquest òrgan que tingui lloc".

Remarcar que la redacció del DUPROCI de Mollerussa s'ha realitzat al Novembre de 2023.

D'altra banda, el Document Únic de Protecció Civil Municipal, s'ha realitzat, a banda del Decret 155/2014, de 25 de novembre, pel qual s'aprova el contingut mínim per a l'elaboració i homologació dels plans de protecció civil municipal i s'estableix el procediment per a la seva tramitació conjunta, d'acord amb les disposicions legals, Plans d'emergència i normativa que es descriu a continuació:

Normativa autonòmica:

- Decret 161/1995, de 16 de maig, pel qual s'aprova el Pla de protecció civil de Catalunya (PROCICAT).
- Acord GOV/29/2010, de 26 de febrer, pel qual s'aprova la revisió del Pla d'actuació del PROCICAT per a emergències en el transport de viatgers per ferrocarril (FERROCAT).
- Acord GOV/128/2010, de 13 de juliol, pel qual s'aprova el Pla especial per a emergències aeronàutiques a Catalunya (AEROCAT).
- Acord GOV/126/2014, de 23 de setembre, pel qual s'aprova la revisió del Pla especial d'emergències per nevades a Catalunya (NEUCAT).
- Acord GOV/132/2014, de 30 de setembre, pel qual s'aprova la revisió del Pla especial d'emergències per accidents en el transport de mercaderies perilloses per carretera i ferrocarril a Catalunya (TRANSCAT).
- Acord GOV/138/2014, de 14 d'octubre, pel qual s'aprova la revisió del Pla especial d'emergències sísmiques a Catalunya (SISMICAT).
- Acord GOV/165/2014, de 9 de desembre, pel qual s'aprova el Pla especial per a emergències radiològiques de Catalunya (RADCAT).
- Acord GOV/14/2015, de 10 de febrer, pel qual s'aprova la revisió del Pla especial d'emergències per inundacions de Catalunya (INUNCAT).
- Acord GOV/29/2015, de 3 de març, pel qual s'aprova la revisió del Pla especial d'emergència exterior del sector químic de Catalunya (PLASEQTA).



- Acord GOV/117/2017, d'1 d'agost, pel qual s'aprova la revisió del Pla especial d'emergències per accidents en el transport de mercaderies perilloses per carretera i ferrocarril a Catalunya (TRANSCAT).
- Acord GOV/126/2014, de 23 de setembre, pel qual s'aprova la revisió del Pla especial d'emergències per nevades a Catalunya (NEUCAT).
- Acord GOV/115/2017, d'1 d'agost, pel qual s'aprova el Pla especial d'emergències per risc de vent a Catalunya (VENTCAT).
- Decret 2816/1982, de 27 d'agost, pel que s'aprova el Reglament de Policia d'Espectacles Públics i Activitats Recreatives aprovat pel Govern de l'Estat, en data 27 d'agost de 1982, i publicat al BOE 268, de 6 de novembre de 1982.
- Decret 112/2010, de 31 d'agost, pel que s'aprova el Reglament d'Espectacles Públics i Activitats Recreatives aprovat en data 31 d'agost de 2010, i publicat al DOGC 5709, de 7 de setembre de 2010.
- Decret 30/2015, de 3 de març, pel qual s'aprova el catàleg d'activitats i centres obligats a adoptar mesures d'autoprotecció i es fixa el contingut d'aquestes mesures aprovat en data 3 de març de 2015, i publicat al DOGC 6824, de 5 de març de 2015.
- ACORD GOV/40/2020, de 3 de març, pel qual es revisa el Pla d'actuació del PROCICAT per pandèmies, que passa a denominar-se Pla d'actuació per emergències associades a malalties transmissibles emergents amb potencial alt risc.
- ACORD GOV/44/2020, de 10 de març, pel qual s'aprova el Pla d'emergència exterior del sector químic de Tarragona (PLASEQTA 2020).
- ACORD GOV/58/2022, de 29 de març, pel qual s'aprova el Pla especial d'emergències per pandèmies a Catalunya.

A nivell estatal:

- RD 314/2006, de 17 de març, pel que s'aprova el Codi Tècnic de l'Edificació que inclou el Document Bàsic-Seguretat en cas d'Incendi (DB SI). Aprovat pel Govern de l'Estat, en data 17 de març de 2006, i publicat al BOE 74, de 28 de març de 2006.
- RD 2267/2004, de 3 de desembre, pel qual s'aprova el "Reglament de seguretat contra incendis en establiments industrials" (RSCIEI) aprovat el 3 de desembre i publicat al i publicat al BOE 303, de 17 de desembre de 2004.
- Decreto 393/2007, de 23 de març, pel que s'aprova la Norma Bàsica d'Autoprotecció dels centres, establiments i dependències dedicats activitats que puguin donar origen a situacions d'emergència aprovat en data 23 de març de 2007, i publicat al BOE 72, de 24 de març de 2007.

Normativa municipal:

El municipi de Mollerussa ha dictat les següents disposicions legals en matèria de protecció civil:

- Pla de Protecció Civil de Mollerussa, homologat el 13-12-2010.

**1.2.- Dades generals del municipi****1.2.1.- Identificació del municipi**

NOM MUNICIPI	Mollerussa
COMARCA	Pla d'Urgell
PROVÍNCIA	Lleida

	NUCLI	DISTRICTE / NUCLI / PEDANIA 2	DISTRICTE / NUCLI / PEDANIA 3	DISTRICTE / NUCLI / PEDANIA 4	DISTRICTE / NUCLI / PEDANIA 5
SUPERFÍCIE TOTAL	7,08 km ²				
POBLACIÓ	14.730 hab.				
PERCENTATGE DE POBLACIÓ	100%				
DENSITAT POBLACIÓ	2.080,5 (hab. / km ²)				

El municipi no disposa de mes nuclis, districtes o pedanies, per tant no és disposen de més dades que les definides a la taula anterior.

1.2.2.- SITUACIÓ GEOGRÀFICA

Municipis veïns	TELÈFON AJUNTAMENT	TELÈFON POLICIA LOCAL	UBICACIÓ
El Palau d'Anglesola	973 601 314	NO	N
Fondarella	973 600 082	NO	O
Golmés	973 601 501	NO	E
Miralcamp	973 601 701	NO	S

SUPERFÍCIE TOTAL	7,08 km ²
SUPERFÍCIE URBANA	4,18 km ²
SUPERFÍCIE FORESTAL	0,00 km ²
SUPERFÍCIE AGRÍCOLA	2,90 km ²

1.2.3.- DADES DE POBLACIÓ

POBLACIÓ TOTAL	14.730 hab
POBLACIÓ ESTACIONAL MITJANA	En època turística no canvia

**1.2.4.- INFRAESTRUCTURES I VIES DE COMUNICACIÓ**

CARRETERA / AUTOPISTA	TITULARITAT	PUNTS QUILOMÈTRICS (FRONTERERS)	PONTS I TÚNELS
N-II (Mollerussa a Golmés i a Sidamon)	Generalitat de Catalunya	484+400, 486+000	NO
E-23 (Mollerussa a Palau d'Anglesola)	Ministeri de Foment	0+000, 1+200	SI
L-334 (Mollerussa a Vila-sana)	Generalitat de Catalunya	0+000, 1+000	NO
L-200 (Mollerussa a Miralcamp)	Generalitat de Catalunya	0+000, 1+593	NO
LV-2001 (Mollerussa a Torregrossa)	Diputació de Lleida	0+000, 3+000	NO
LP-3322 (Mollerussa a Linyola)	Generalitat de Catalunya	0+000, 1+095	NO

NOM CAMÍ	PRIMARI ¹ (>6 m)	SECUNDARI (entre 3 i 6 m)	ASFALTAT (SI / NO)
Camí del Palau	6,70 m		SI
Camí de Golmés		4,70 m	SI
Camí del Codis	8,50 m		SI
Camí de Belianes		4,90	SI
Camí d'Arbeca		5,80 m	SI
Camí Fondarella-Arbeca	7,00 m		SI
Camí Vell de Miralcamp		4,50 m	SI



LÍNIA DE FERROCARRIL	CARACTERÍSTIQUES	ESTACIONS	PONTS I TÚNELS (PUNT QUILOMÈTRIC)
Metro	NO	NO	NO
RENFE	Línia R12. Lleida – Cervera - Manresa – L'Hospitalet de Llobregat Estació automatitzada Dependència: Adif (mitja distància)	SI Adreça: Plaça de l'Estació	NO
FGC	NO	NO	NO

ESTACIÓ AERONÀUTICA	DADES DE CONTACTE	CARACTERÍSTIQUES
AERÒDROM Club Aeri ULM Mollerussa	Jimmy Capell Telf.: 606 453 001	Escola de vol i vol recreatiu ULM Zona "la Serra" Coordenades UTM: X: 321.236 Y: 4.60.866

PORT MARÍTIM	DADES DE CONTACTE	CARACTERÍSTIQUES
NO	NO	NO

MÈTODE DE TRANSPORT	DADES DE CONTACTE	CARACTERÍSTIQUES
Xarxa d'autobusos	900 41 00 41 ALSA Telf. 902 42 22 42	Línia 110. Lleida – La Guàrdia d'Urgell Línia 111. Barbens – Lleida Línia 112. Vila-sana – Lleida Línia 114. Puiggrós – Lleida Línia 131. Lleida – Cervera – Barcelona / e1 Bus exprés Línia 206. Balaguer – Mollerussa Línia 301. Bellvís – Mollerussa Línia 303. Mollerussa - Sidamon Línia 305. Les Borges Blanques – Mollerussa – Les Borges Blanques

**1.2.5.- SERVEIS BÀSICS**

LÍNIA DE GASIFICACIÓ	COMPANYIA	CARACTERÍSTIQUES DEL TRANSPORT
<p>La xarxa de gasificació de la població de Mollerussa es pot dividir en canonades d'alta pressió (xarxa primària o transport) i canonades baixa pressió (xarxa secundari o distribució).</p> <p>La xarxa primària està format per canonades d'acer de diàmetres compresos entre 6", 4" i 3".</p> <p>La canonada AO 6" recorre paral·lel al TM de Mollerussa i s'endinsa al Municipi per la part de Fondarella, la zona de la Creu Roja, tot travessant la ctra. N-II i recorrent paral·lel al llarg de la Ronda Ponent i el camí de Fondarella a Arbeca.</p> <p>La canonada AO 4" té l'enllaç a la canonada de AO 6" i travessa el Municipi horitzontalment per les finques rústiques, realitzant creuaments a la carretera E-23, carretera de Palau, ctra. L-3322, i el camí de Vila-sana. Posteriorment a la finalització del terme per la part Est, la zona de Vila-sana, la canonada es torna endinsar al Terme Municipal seguint el límit de terme fins a enllaçar amb la canonada de transport de AO 3", la qual dona es subministrament per la zona del camí de Golmés.</p> <p>Respecte a la xarxa secundària o distribució, aquesta es reparteix a l'interior del Municipi amb canonades de polietilè de diferents diàmetres essent aquests de 63, 90, 110, 160 i 200 mm. Les xarxes es troben distribuïdes de la manera com es mostren en el Document 7.</p>	<p>GAS</p> <p>NATURAL -</p> <p>NEDGIA</p>	<p>Canonada soterrada</p>

Les línies de distribució de la xarxa elèctrica, tant en baixa tensió com en mitja tensió existents a Mollerussa són propietat de la companyia e-Distribució. A continuació es detallen el nombre d'estacions i punts de transformació existents ala terme municipal.

Est. transf	Ubicació	Est. Transf	Ubicació
23598	Ctra. Palau (zona Nufri)	W5016	Darrera c/Palau (zona Tercera Sèquia)
WL502	Ctra. Palau (zona Nufri)	WL223	c/ de la Mallola
WL369	Ctra. Palau (zona Nufri)	WL157	Ctra. Mollerussa a Vila-sana
WL192	c/Palau	WL446	Recinte ADIF
WL630	Av. Balaguer (zona Club tennis Mollerussa)	WL482	c/ Anselm Clavé
59799	Trav. Ctra. Linyola (zona parc bombers)	W5009	c/ Navarra
WL468	Urb. Urgell	WL219	c/ Comerç
23796	Urb. Els Vilars	59256	c/ Nord
100319	c/ de Barcelona	WL007	c/ Santa Anna
101458	c/ de Barcelona		
W5090	c/ de la muralla	21357	Passeig La Salle (Interior)



53939	c/ Ferrer i Busquets	33651	c/ Joan Maragall (Interior)
25309	c/ Ferrer i Busquets	WL578	c/ Josep lluch
55393	c/ Ferrer i Busquets	100812	c/ Màrius Torres
WL659	Av. de la Pau	WL295	c/ Onze de Setembre (interior)
WL169	Av. de la Pau	WL074	c/ Vilaclosa
23618	Av.del Canal	57239	Ronda Ponent
WL656	Av. del Canal	WL546	Ronda Ponent
53819	Av. del Canal	23800	Ronda Ponent
101099	Ronda Sant Pere	WL 631	c/ Josep Burniol
W5179	Ronda Sant Pere	103108	c/ de L'Acadèmia
23253	Ronda Sant Pere	W5076	c/ Francesc Mir
WL251	c/ Crist Rei	56401	c/ Orient
23254	c/ Girona	58384	Cami del Salt del Duran
WL205	Cami de Belianes	23082	c/ dels Dardanels
WL085	Camí de Belianes	WL016	c/ Àngel Rossell
59438	c/ Migdia	WL462	c/ Sant Jordi (Interior)
WL529	c/ Sant Antoni	WL220	c/ Pau Claris
WL489	c/ Domènec Cardenal	20667	c/ de Florida
WL077	c/ de Bellví	101048	Centre Assistència Primària
57326	Camí d'Arbeca	WL110	Pol. Ind. Pla d'Urgell
WL694	c/ Clot de l'Agulló	58136	c/ Tarragona
W5133	c/ Sant Jaume	101538	c/ Pallars
WL332	Camí Vell de Miralcamp	WL530	Av. de les Garrigues
20491	Camí Vell de Miralcamp	WL260	c/ del Codís
WL357	Camí Vell de Miralcamp	WL679	Av. Armengol V
WL683	Camí de Fondarella a Arbeca	WL622	Pol. Ind. Tumsa
22183	c/ Tossal Blanc	22184	c/ del Segrià
WL409	Partida Figuera (zona Tumsa)	WL331	Partida Figuera (Zona escorxador)
104820	Partida Figuera (zona Tumsa)	W5093	Camí de Miralcamp
WL326	Ctra. LV-2001 (Granja Codina)	WL162	Parc la Serra (Granja Escola)
103515	c/ de la Indústria	101746	c/ Diputació

Existeix una línia elèctrica aèria de 110 kV que alimenta la subestació elèctrica de Mollerussa, propietat de e-Distribució i ubicada al

TORRE DE TELECOMUNICACIONS	COMPANYIA	COORDENADES UTM	CARACTERÍSTIQUES
Telefónica	Telefónica	X:324675 Y:4610681	(C/Balmes, 20)
Comunitat propietaris	Varies	X:324930 Y:4610849	(carrer Nord, 1)

La companyia responsable de la xarxa d'aigua potable de Mollerussa és AGBAR.

**1.2.6.- CLIMATOLOGIA****VALORS NORMALS MITJOS DE PRECIPITACIONS DARRERS 20 ANYS**

MES	GEN	FEB	MARÇ	ABR	MAIG	JUNY	JUL	AGO	SET	OCT	NOV	DES
L/m ²	22,85	21,36	41,79	45,21	36,96	22,98	20,02	15,12	22,06	54,78	48,41	12,91

VENTS DOMINANTS	Direcció SW, 75% freqüència, gener a maig i setembre a desembre. Velocitat 1,2 m/s, 83% freqüència, gener a juliol i novembre a desembre
------------------------	---

	LOCALITZACIÓ	CARACTERÍSTIQUES	ENLLAÇ WEB
ESTACIÓ 1	(XI) Mollerussa	<ul style="list-style-type: none"> • Temperatura màxima • Temperatura mínima • Velocitat escalar del vent a 2m • Direcció del vent (mòdul 1) a 2 m • Ratxa màxima del vent a 2 m • Direcció de la ratxa màxima del vent a 2 m • Velocitat vectorial del vent a 2 m • Direcció vectorial del vent a 2 m • Temperatura Humitat relativa Pressió atmosfèrica • Precipitació • Irradiació solar global 	https://www.meteo.cat/observacions/xema/dades?codi=XI
ESTACIÓ 2	(V8) El Poal	<ul style="list-style-type: none"> • Temperatura màxima • Temperatura mínima • Velocitat escalar del vent a 2m • Direcció del vent (mòdul 1) a 2 m • Ratxa màxima del vent a 2 m • Direcció de la ratxa màxima del vent a 2 m • Velocitat vectorial del vent a 2 m • Direcció vectorial del vent a 2 m • Temperatura • Humitat relativa • Precipitació • Irradiació solar global 	https://www.meteo.cat/observacions/xema/dades?codi=V8
ESTACIÓ 3	(WC) Golmés	<ul style="list-style-type: none"> • Temperatura màxima • Temperatura mínima • Velocitat escalar del vent a 2m • Direcció del vent (mòdul 1) a 2 m • Ratxa màxima del vent a 2 m • Direcció de la ratxa màxima del vent a 2 m • Velocitat vectorial del vent a 2 m • Direcció vectorial del vent a 2 m • Temperatura • Humitat relativa 	https://www.meteo.cat/observacions/xema/dades?codi=WC



	LOCALITZACIÓ	CARACTERÍSTIQUES	ENLLAÇ WEB
		<ul style="list-style-type: none"> Precipitació Irradiació solar global 	
ESTACIÓ 4	(C6) Castellnou de Seana	<ul style="list-style-type: none"> Temperatura màxima Temperatura mínima Velocitat escalar del vent a 2m Direcció del vent (mòdul 1) a 2 m Ratxa màxima del vent a 2 m Direcció de la ratxa màxima del vent a 2 m Velocitat vectorial del vent a 2 m Direcció vectorial del vent a 2 m Temperatura Humitat relativa Pressió atmosfèrica Precipitació Irradiació solar global 	https://www.meteo.cat/observacions/xema/dades?codi=C6

1.2.7.- OROGRAFIA I HIDROLOGIA

ALTITUD MÀXIMA	304 Mts
ALTITUD MÀXIMA AMB POBLACIÓ / INFRAESTRUCTURES	290,3 Mts
ALTITUD MÍNIMA	214 Mts
ALTITUD MÍNIMA AMB POBLACIÓ / INFRAESTRUCTURES	242,6 Mts
ALTITUD DEL NUCLI URBÀ	250 Mts
RIUS	NO
RIERES	NO
TORRENTS A DESTACAR	NO
CANALS	SI. Canal d'Urgell Sèquia Principal
LLACS	NO
EMBASSAMENTS	NO
PASSOS SOTERRANIS	Pas soterrani peatonal a l'estació de trens



1.3.- Organització municipal de protecció civil

1.3.1.- ESTRUCTURA, FUNCIONS I RESPONSABILITATS

L'organització municipal de protecció civil és el conjunt de persones encarregades de dur a terme la protecció civil del municipi, amb l'objectiu de fer front a les emergències que puguin sorgir dins del municipi per tal de salvar vides, protegir béns i el medi ambient.

L'estructura de l'organització municipal de protecció civil té com a punt més elevat de responsabilitat a l'alcalde, que és l'autoritat de protecció civil d'àmbit municipal i, com a base de l'organització, es troben les diferents comissions i comitès encarregats de dur a terme les accions per tal d'aplicar correctament el Pla de Protecció Civil Municipal.

En aquest apartat es tracta, doncs, de donar a conèixer les diferents figures dins de l'organització municipal de protecció civil tot explicant les seves funcions i responsabilitats.

Comissió municipal de protecció civil:

La Comissió Municipal de Protecció Civil és un òrgan que es crea pel Ple de l'ajuntament i està presidit per l'alcalde o alcaldessa. És l'òrgan que vetlla per la prevenció i la seguretat del municipi i és el marc de col·laboració, coordinació i presa d'acords entre els diversos serveis municipals i entre les diferents administracions amb incidència en el municipi en matèria d'anàlisi de risc, prevenció, planificació, intervenció, informació a la població i rehabilitació. Així doncs, es tracta d'un òrgan amb caràcter consultiu, deliberant i coordinador.

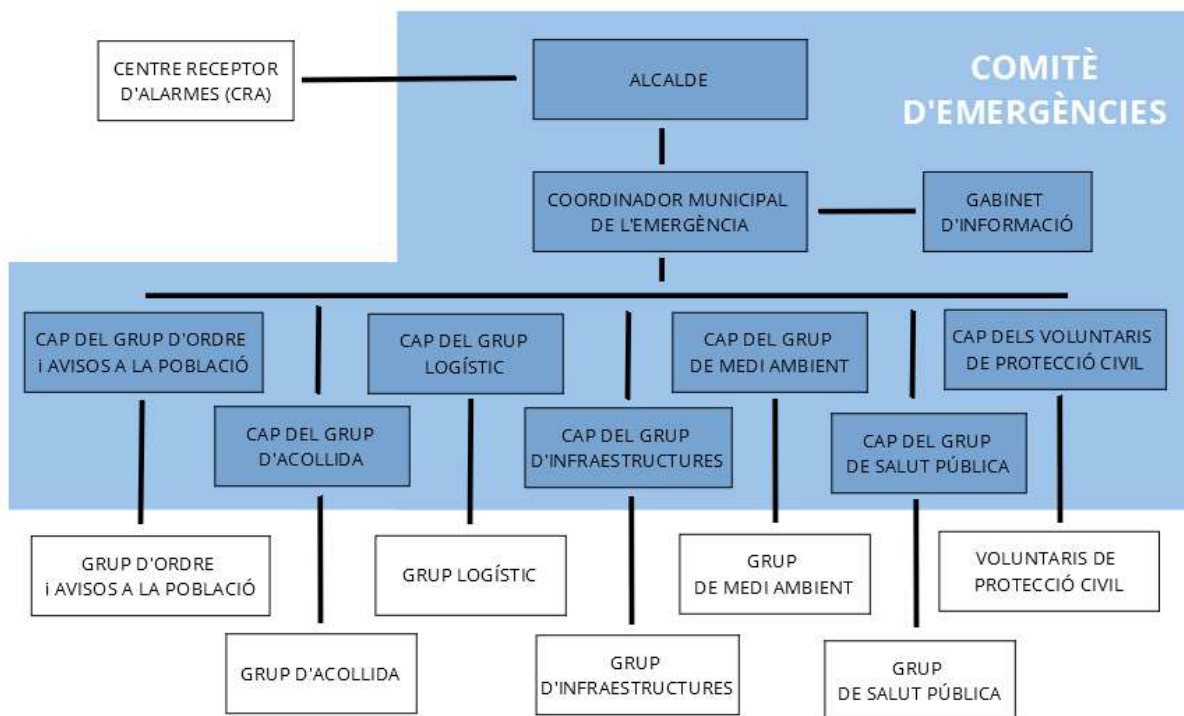


Composició:

COMISSIÓ MUNICIPAL DE PROTECCIÓ CIVIL	
CÀRREC	NOM
• President de la Comissió: Regidor de Seguretat Ciutadana de l'Ajuntament de Mollerussa	•
• Alcalde/sa de l'Ajuntament de Mollerussa	•
• Cap de la Guàrdia de l'Ajuntament de Mollerussa	•
• Cap de servei de Benestar Social de l'Ajuntament de Mollerussa	•
• Cap de servei de Medi Ambient de l'Ajuntament de Mollerussa	•
• Cap de servei de Salut Pública de l'Ajuntament de Mollerussa	•
• Cap del servei d'Arquitectura i Urbanisme de l'Ajuntament de Mollerussa	•
• Cap de les Brigades Municipals de l'Ajuntament de Mollerussa	•
• Cap de Comunicació Corporativa de l'Ajuntament de Mollerussa	•
• Cap d'Emergències i Protecció Civil de l'Ajuntament de Mollerussa	•
• Tècnic d'Emergències i Protecció Civil de l'Ajuntament de Mollerussa	•
• Cap ABP Pla d'Urgell dels Mossos d'Esquadra	•
• Cap del Parc de Bombers de Mollerussa	•
• Cap territorial del Cos d'Agents Rurals	•
• Cap Base del SEM Mollerussa.	•
• Cap ABS Pla d'Urgell	•
• Secretari de la Comissió: Serveis Jurídics de l'Ajuntament de Mollerussa	•
• President de l'Associació de Voluntaris de Protecció Civil de Mollerussa	•



L'organigrama municipal en emergències segueix el següent patró:





Centre Receptor d'Alarmes (CRA)

És el centre on es reben i des d'on es notifiquen els avisos d'emergència.

Comitè municipal d'emergències:

- o Alcalde
- o Consell Assessor
- o Gabinet d'informació municipal

Aquests òrgans es defineixen de la manera següent:

Alcalde

L'alcalde del municipi és l'autoritat de protecció civil d'àmbit municipal, i per tant el director del Pla municipal de protecció civil o responsable municipal de l'emergència. Pot delegar les funcions de direcció del Pla al/a la tinent/a d'alcalde (o a altres regidors/es, si en manquen).

L'alcalde és el responsable màxim de l'elaboració, la implantació i l'execució del Pla de protecció civil municipal.

Consell Assessor

El Consell Assessor té per funcions:

- Assessorar el director del pla, l'alcalde.
- Analitzar i valorar la situació, aportant-hi tota la informació i trametent les instruccions de l'alcalde als seus respectius col·laboradors.
- Altres funcions específiques per a cada risc concret.

El Consell Assessor es compon de:

- Cap del Gabinet d'Informació
- Cap del Grup Local d'Ordre i Avisos a la Població
- Cap del Grup Local de Salut Pública
- Cap del Grup Local Logístic
- Cap del Grup Local d'Accollida



- Cap del Grup d'Infraestructures
- Cap del Grup de Medi Ambient
- Cap del Grup dels Voluntaris de Protecció Civil
- Coordinador/a municipal de l'emergència
- Altres en funció del risc a criteri del director del Pla, en general tots els regidors i/o tècnics implicats en la resolució de l'emergència

Gabinet d'Informació

El Gabinet d'informació és l'òrgan responsable de donar la informació en el moment de l'emergència.

- Recollir informació sobre l'emergència.
- Transmetre (o difondre) la informació generada dins el Comitè d'Emergències, a la població en general i a les persones directament o indirectament afectades

Grup Local d'Ordre i Avisos a la Població

- Avisar a la població afectada que estigui en les zones de risc de l'emergència i especialment als elements vulnerables.
- Transmetre la informació de les mesures a adoptar per part de la població.
- Coordinar i executar les tasques d'allunyament, evacuació o confinament de la població i dels elements vulnerables.
- Garantir la seguretat ciutadana a la zona de risc.
- Controlar els accessos a la zona de risc.
- Realitzar la vigilància viària a la zona d'emergència, efectuant el control del trànsit d'accés dels components dels grups d'emergència.
- Guiar els actuants cap al Centre de Comandament Avançat (CCA) i a l'Àrea sanitària.

Grup d'acollida

- Preparar els centres d'acollida i gestionar-los per tal que es pugui acollir a la població.
- Donar allotjament, proveïment d'aliments, control i serveis socials a les persones afectades.

Grup logístic

- Proporcionar i gestionar els serveis bàsics municipals.
- Subministrar tots els materials o combustibles que es necessitin.

Grup de salut pública

- Gestió de les emergències de salut pública en col·laboració amb altres organismes de salut de la Generalitat de Catalunya i/o de l'Estat.

Grup d'Infraestructures

- Comprovar i vetllar per la solidesa d'edificis i infraestructures en col·laboració amb els bombers.



Grup de medi ambient

- Gestió mediambiental de les emergències en col·laboració amb altres organismes mediambientals de la Generalitat de Catalunya i/o de l'Estat.

Coordinador municipal de l'emergència

És la figura que fa de vincle entre l'alcalde i els diferents grups d'emergència, essent el màxim responsable del Consell Assessor. És el responsable de comunicar-se amb els diferents grups d'emergència municipal i de controlar que tot es fa segons el previst, a més de suplir a l'alcalde en cas que fos necessari, amb una disponibilitat de 24 hores al dia.

Les seves funcions són:

- Coordinar l'emergència.
- Comunicar amb tots els grups d'emergència municipal.
- Rebre comunicacions del CRA.
- Assessorar l'alcalde.
- Controlar la situació i evolució de l'emergència i supervisar les accions dels diferents grups d'emergència.

Representant municipal al pla autonòmic

És el responsable de traslladar-se al CECAT, en cas que aquest ho requereixi, per tal de donar informació a Protecció Civil, d'una forma directa i conjunta, de tot el que pugui ser necessari per a la resolució de l'emergència. El representant municipal és l'Alcalde.

**ORGANITZACIÓ MUNICIPAL DE PROTECCIÓ CIVIL**

CÀRREC OPERATIU	CÀRREC HABITUAL	NÚMERO DE FITXA D'ACTUACIÓ
Centre Receptor d'Alarmes	Policia local	1
Alcalde	Alcalde	2
Coordinador municipal de l'emergència	Tècnic d'Emergències i Protecció Civil de l'Ajuntament de Mollerussa	3
Representant municipal al PROCICAT	Alcalde	4
Cap del Grup local salut pública	Cap de Servei de Salut Pública de l'Ajuntament de Mollerussa	5
Cap del Grup local logístic	Cap de Servei de Medi Ambient de l'Ajuntament de Mollerussa	6
Cap del Grup local d'acollida	Cap de Servei de Medi Ambient de l'Ajuntament de Mollerussa	7
Cap del Grup local d'ordre i avisos a la població	Cap de Policia Local	8
Cap del grup d'infraestructures	Regidor de Seguretat Ciutadana de l'Ajuntament de Mollerussa	9
Cap del grup local de medi ambient	Cap de Servei de Medi Ambient de l'Ajuntament de Mollerussa	10
Cap dels voluntaris de Protecció Civil	Cap dels voluntaris de Protecció Civil de Mollerussa	11
Cap del Gabinet d'informació	Cap de Comunicació Corporativa de l'Ajuntament de Mollerussa	12



1.3.2.- CENTRES DE COORDINACIÓ

1.3.2.1.- Centre de recepció d'alarmes (CRA)

Lloc	Prefectura de Policia Local
Adreça	Plaça de l'Ajuntament, 2 (baixos) – 25230 Mollerussa
Telèfon	973 60 20 00 / 092
Correu electrònic	policia.local@mollerussa.cat
Altres comunicacions	Fax: 973 60 38 52
Protocols, fitxes d'actuació, etc.	Protocol segons fitxa d'actuació

El CRA és un centre que ha d'estar operatiu 24 hores al dia, 365 dies a l'any. En cas que no sigui possible, aquestes funcions seran dutes a terme per l'alcalde o persona en qui delegui.

Funcions

- Notificar qualsevol alarma al **112** i al **CECAT**.
- Rebre la notificació de l'alarma i trametre-la.
- Valorar, segons el protocols establerts, la importància de l'alarma.
- Posar en marxa el avisos d'activació del Pla de protecció civil municipal.
- Informar-se, en els primers moments, de la marxa de l'emergència.
- Establir contacte amb el coordinador municipal de l'emergència o l'alcalde.

1.3.2.2.- Centre de Coordinació Operativa Local (CECOPAL)

Lloc	Ajuntament de Mollerussa
Adreça	Plaça de l'Ajuntament, 2 (baixos) – 25230 Mollerussa
Telèfon	973 60 07 13
Correu electrònic	
Recursos	
Altres comunicacions	Fax: 973 71 01 78

Funcions

- És el centre de coordinació municipal, que realitza les accions determinades pel director del Pla. Des d'aquí es dirigeix i es coordinen les actuacions dels diversos serveis relacionats amb el Pla.
- Mantenir contacte directe i continu amb el **Centre de Coordinació Operativa de Catalunya (CECAT)**.
- Notificar als grups operatius i al **CECAT** l'activació i la desactivació del Pla de protecció civil municipal.



- Facilitar, si escau, la informació a la població del municipi, amb els mitjans oportuns, segons les circumstàncies del risc i l'evolució de la situació de l'emergència.
- Mobilitzar i assegurar la transmissió de la informació i les ordres als grups operatius municipals decidides per la direcció del Pla, així com activar els mitjans i recursos municipals necessaris.
- Canalitzar l'ordre de l'autoritat de protecció civil municipal de prestació de serveis personals i la requisita, la intervenció o l'ocupació temporal i transitòria dels béns necessaris per afrontar les situacions d'emergència.
- Donar suport als mitjans d'emergències, de seguretat i als serveis especialitzats aliens que intervinguin en el municipi sota l'estructura del Pla activat.
-

1.4.- Programa i procediment d'implantació, simulacres, manteniment, revisió i actualització

1.4.1.- PROGRAMA DE LA IMPLANTACIÓ DEL PLA

IMPLANTACIÓ DEL PLA

DATA	TIPUS	RISC/OS	ADREÇAT A
1r semestre després de l'homologació del pla	Sessions informatives -Generalitats del pla. -Risc al municipi. -Fitxes d'actuació. Reunió de coordinació i exercici pràctic -Repàs de les fitxes d'actuació. -Supòsits pràctics d'emergència.	NEUCAT	Organigrama municipal de l'emergència
		INUNCAT	
		SISMICAT	
		TRANSCAT	
2n semestre després de l'homologació del pla	Sessions informatives -Generalitats del pla. -Risc al municipi. -Fitxes d'actuació. Reunió de coordinació i exercici pràctic -Repàs de les fitxes d'actuació. -Supòsits pràctics d'emergència.	RADCAT	Organigrama municipal de l'emergència
		VENCAT	
3r semestre després de l'homologació del pla	Sessions informatives -Generalitats del pla. -Risc al municipi. -Fitxes d'actuació. Reunió de coordinació i exercici pràctic -Repàs de les fitxes d'actuació. -Supòsits pràctics d'emergència.	DUPROCIM	Organigrama municipal de l'emergència
		RISC TERRITORIAL	

1.4.2.- MANTENIMENT DEL PLA



El DUPROCIM s'ha d'actualitzar anualment o quan es produeixin canvis es:

- Canvis en infraestructures, activitats econòmiques i serveis bàsics del municipi.
- Dades de població.
- Canvis en l'anàlisi de risc.
- La posada al dia del nom dels càrrecs que figuren en el Pla, les seves responsabilitats i les funcions que tenen assignades
- Els titulars de les funcions o la reestructuració en el repartiment de les responsabilitats.
- La ubicació dels centres operatius del Pla municipal: Centre Receptor d'Alarmes o CECOPAL.
- La modificació de les fitxes d'actuació.
- Després de les eleccions municipals si és necessari
- Quan es publiqui una nova normativa o disposició legal que afecti d'alguna manera aquest document.

S'han de plantejar revisions del DUPROCIM:

- Quan hi hagin variacions importants en algun dels riscos del pla.
- Quan es produeixi una variació important del risc en origen o de la ubicació dels elements vulnerables.
- Quan es produeixin variacions importants de l'organització municipal.
- Cada quatre anys.

Un cop actualitzada la informació o revisat el document:

- Pel que fa a les actualitzacions dels plans, una vegada aprovades per la corporació, cal comunicar-ho a la Direcció General de Protecció Civil.
- La revisió dels plans inclosos en el DUPROCIM s'ha d'aprovar i homologar conjuntament, amb el mateix procediment de l'aprovació i l'homologació inicials, adjuntant un escrit de descripció de les actuacions d'implantació i manteniment dels plans realitzades en els últims quatre anys.
- A la portada del document s'indica la data de l'última revisió, la data de l'última actualització i la data de l'última homologació.

1.4.3.- PROGRAMA D'EXERCICIS I SIMULACRES

Els simulacres han de servir per verificar i comprovar:

- L'eficàcia de l'organització de resposta davant d'una emergència.
- La capacitat del personal adscrit a l'organització de resposta.
- L'entrenament de tot el personal del centre en la resposta davant d'una situació d'emergència.
- La suficiència i idoneïtat dels mitjans i recursos assignats.
- L'adequació dels procediments d'actuació.
- El correcte funcionament del procediment de comunicació de les emergències.

És obligatori dur a terme, com a mínim, un simulacre cada any. Quan la Direcció General de Protecció Civil convoqui algun simulacre d'algun pla especial segons el seu propi programa d'implantació i manteniment i aquest simulacre afecti el municipi, aquest simulacre pot substituir el següent simulacre programat.

A l'annex 04 s'adjunten les fitxes de programació i avaluació dels simulacres.

**1.5.- Bases per al pla de recuperació previst a l'article 31 de la Llei 4/1997**

1. Recopilació de les fonts d'informació dels danys produïts:

- Tècnics municipals
- Brigada d'obres
- Agents de la Policia Municipal, els Mossos d'Esquadra, la Guàrdia Civil
- Bombers
- Servei d'enllumenat, de clavegueram... del municipi
- Companyies de l'aigua, del gas, d'electricitat i de telèfons
- Serveis de transports: ferrocarrils, transport urbà, empreses d'autocars, empreses de transports...
- Carreteres
- Indústries, comerços... del municipi
- Particulars
- Serveis sanitaris
- Altres que el municipi consideri oportú

2. Recopilació de les dades dels danys que s'han produït:

- Localització dels danys: cal indicar el lloc concret (fins i tot amb cartografia).
- Descripció de:
 - Els elements afectats (cal indicar el tipus d'element i una descripció).
 - Els tipus dels danys que s'han produït.
 - Causes que han produït els danys.

3. Valoració econòmica dels danys (despeses que s'han generat durant l'emergència i cost per recuperar la normalitat).

És responsabilitat de l'Ajuntament l'adopció immediata de les mesures següents:

- Notificació a les companyies de gas, d'electricitat, de telèfons, de llum, carreteres, mitjans de transport de les avaries, talls de subministrament, dels danys que s'han produït
- Acollida de la població
- Proveïment de recursos a la població
- Desenrunament i neteja
- Recerca de mitjans i recursos
- Control d'aqüífers



Proposta de reconstrucció o reparació dels danys:

- Descripció de les obres, reparacions... a realitzar per recuperar o reparar els danys (la proposta es pot realitzar per evitar la repetició dels danys)
- Valoració econòmica (cost per recuperar la normalitat)
- Designació de responsables
- Definició de terminis

Cal saber si la zona s'ha declarat o no zona d'actuació especial (o catastròfica). En aquest cas les ajudes vindran de l'Estat, el qual aprova un Reial decret llei (primer l'aprova el Consell de Ministres i posteriorment el validen les Corts), per establir de forma concreta i per a cada catàstrofe totes les mesures, actuacions i procediments a seguir. S'hi estableixen, també, les previsions de finançament mitjançant el crèdit extraordinari.

Al marge de les subvencions que dona l'Estat, pot haver-hi ajudes de les comunitats autònomes, la Unió Europea, les diputacions... En aquest cas, cal tenir en compte que aquestes ajudes són incompatibles amb les que pugui donar l'Estat.

Cal destacar que queden excloses les ajudes de les diferents administracions als danys produïts en béns assegurats, ja que existeix el Consorci de Compensació d'Assegurances, entitat autònoma de caràcter públic que actua com a reassuradora de les companyies privades en cas que es produeixin catàstrofes.



DOCUMENT 2.- DOCUMENT 2: ANÀLISI DEL RISC

**2.1.- Risc territorial**

	DESCRIPCIÓ	AVALUACIÓ
Emergències en el transport de viatgers per ferrocarril	El risc d'accidents o incidències ferroviàries, excloent el transport de mercaderies perilloses que es tracta a banda: <ul style="list-style-type: none">- Col·lisions o descarrilaments amb afectació greu.- Passo a nivell amb barrera.- Evacuació de passatgers.- Elements a les vies.- Aturades del servei.- Qualsevol altra relacionada amb el servei de transport de viatgers per ferrocarril.	Risc Moderat
Emergències per episodis de contaminació a l'Ebre aigües avall de l'embassament de Flix	NO APLICA	NO
Emergències per calor intensa	Cal considerar el risc de calor severa quan se supera el percentil 98 de la temperatura màxima diària del període d'estiu. Quan aquest valor és superat durant dies seguits, som davant un episodi d'onada de calor. Es seguiran les informacions del CECAT per activar l'emergència.	Risc Tolerable
Emergències per concentració de persones	Accidents en els quals el nombre de víctimes sobrepassen la capacitat de resposta del grups operatius: <ul style="list-style-type: none">- Accidents de trànsit amb múltiples víctimes.- Fuites de gas en edificis d'habitatges o en llocs de pública concurrència.- Fuites de productes perillosos en instal·lacions industrials no SEVESO.- Incendis o explosions en habitatges o en llocs de pública concurrència.- Incendis o explosions en instal·lacions industrials no SEVESO.- Ensorrament	Risc Moderat
Emergències per fred intens	Cal considerar el risc de fred intens quan se supera el percentil 2 de la temperatura mínima diària del període d'hivern. Es seguiran les informacions del CECAT per activar l'emergència.	Risc Tolerable
Emergències per fort onatge	NO APLICA	NO
Emergències per ozó troposfèric	És un dels gasos que pot tenir efectes adversos per a la salut humana quan es troba en concentracions superiors a les habituals. Es forma quan la radiació solar és intensa durant un període de temps prou llarg (un mínim de diverses hores) i provoca reaccions químiques entre contaminants primaris com els òxids de nitrogen i els compostos orgànics volàtils	Risc Tolerable

**2.2.- Riscos especials**

	DESCRIPCIÓ	AVALUACIÓ
Risc aeronàutic (AEROCAT):	Caiguda d'aeronaus o qualsevol tipus d'accident aeri que afecti o pugui afectar la població, infraestructures i/o medi ambient al municipi de Mollerussa.	Risc Tolerable
Risc per allaus (ALLAUCAT):	NO APLICA	No
Risc contaminació accidental de les aigües marines (CAMCAT):	NO APLICA	No
Risc d'incendi forestal (INFOCAT):	NO APLICA	No
Risc d'inundacions (INUNCAT):	NO APLICA	No
Risc per nevades (NEUCAT):	Nevades que afectin a la població, les infraestructures i el funcionament normal del municipi de Mollerussa amb qualsevol gruix de neu.	Risc Tolerable
Risc per pandèmies	Les emergències associades a malalties transmissibles emergents amb potencial alt d'alt risc per la salut pública plantegen greus problemes per l'elevada demanda de mitjans sanitaris que suposen a les regions afectades. D'altra banda, l'efecte que tenen sobre la població, no només en termes de mortalitat sinó també de l'alarma social que generen, poden desencadenar efectes concatenats i arribar a limitar el funcionament de les activitats econòmiques i empresarials de les zones on es produeixen.	Risc Tolerable
Risc químic (PLASEQCAT):	NO APLICA	No
Risc químic (PLASEQTA):	NO APLICA	No
Risc radiològic (RADCAT):	Emergències produïdes per materials radioactius (excloent-hi les centrals nuclears) que afectin o puguin afectar la població, infraestructures i/o medi ambient al municipi de Mollerussa	Nivell de risc categoria II. Afectat per l'empresa Paprinsa, mesurador de gruix i gramatge i això obliga a redactar el pla d'actuació municipal. Risc Moderat
Risc sísmic (SISMICAT):	Terratrèmols causats pel moviment i friccions de les capes de l'escorça terrestre o per altres raons i que afectin o puguin afectar la població, infraestructures i/o medi ambient al municipi de Mollerussa	El nivell de risc és Baix. Intensitat màxima esperada en un període de 500 anys de V-VI. Risc Tolerable
Risc químic en el transport (TRANSCAT):	Fuita tòxica i/o explosió de caràcter químic i/o físic en el transport d'aquests productes per carretera i/o per ferrocarril i que afecti o pugui afectar la població, infraestructures i/o medi ambient de Mollerussa	Nivell de risc molt important. Risc molt important a la via A-2, risc baix Ronda de Ponent i carretera Vila-sana. Risc Moderat
Risc per ventades (VENTCAT)	Vents intensos que posin en perill la població i puguin afectar elements urbans (públics i/o particulars) al municipi de Mollerussa	=<10 dies Risc Tolerable



2.3.- Riscos específics

En el supòsit que una entitat local desenvolupi en el seu territori diverses activitats obligades a redactar i aprovar un pla d'autoprotecció, pot elaborar un pla específic municipal que faci la funció d'integració, coordinació i relació de les diferents figures d'autoprotecció

	ESCENARIS POSSIBLES	CONSEQÜÈNCIES PROBABLES	ZONES DE RISC	AVALUACIÓ
Fira De Sant Josep Voltants 19 març	Acumulació de gent (140.000)	Allau humana Aldarull	Pavellons firals, parc i piscines municipals. Av. Canal i Av. Fira	Risc Moderat
Concerts i Festa Major Festa Major 3a setmana maig.	Acumulació de gent (3.000)	Allau humana Aldarull	Pavellons firals	Risc Moderat
Reis 5 de gener	Acumulació de gent (3.500)	Allau humana Aldarull	Centre ciutat	Risc Tolerable
Rua de carnestoltes Mig febrer	Acumulació de gent (3.000)	Allau humana Aldarull	Carrers de la ciutat	Risc Tolerable



DOCUMENT 3.- DOCUMENT 3: VULNERABILITAT MUNICIPAL

**3.1.- Àrees o sectors d'afectació**

RISC: TRANSPORT VIATGERS PER FERROCARRIL		
SECTOR DE RISC	UBICACIÓ	DESCRIPCIÓ
Zones de lliure accés a les vies	<p>Tram entre pas a nivell de la ctra. LP-3322 fins a límit de Terme Municipal amb Golmés</p> <p>Tram entre pas a nivell entre ctra. LP-3322 i el Passeig de La Salle</p> <p>Tram entre el Passeig de La Salle i la ctra. E-23 (límit TM amb Fondarella)</p>	<p>Es possible que en aquests trams de zones de lliure accés a les vies es pot donar el cas que alguna persona pugui caure accidentalment a les vies i pugui ser atropellada per el tren.</p> <p>També en aquestes zones podria haver-hi un descarrilament i pugui implicar a la gent de al voltant.</p>
Estació	Plaça de l'estació	<p>Podria passar un descarrilament i que pugui afectar a la gent que hi ha esperant el tren a la estació.</p> <p>A més també pot caure algú accidentalment a les vies del tren i que pateixi un atropellament.</p>
Immediacions del pas a nivell	Ctra. LP-3322	<p>En aquest cas alguna persona o vehicle podria passar mentre les barreres estiguessin baixades i que el tren els pogués atropellar.</p> <p>També podria passar que unes de les barreres no baixes quan toca i deixes passar gent quan el tren s'està aproximant al pas a nivell.</p>
	Carrer Palau	



RISC: EMERGÈNCIES PER ONADES DE CALOR/ONADA DE FRED		
SECTOR DE RISC	UBICACIÓ	DESCRIPCIÓ
Tota la població	Terme Municipal Mollerussa	<p>Cal considerar el risc de calor severa quan se supera el percentil 98 de la temperatura màxima.</p> <p>Quan aquest valor és superat durant dies seguits, som davant un episodi d'onada de calor. Es seguiran les informacions del CECAT per activar l'emergència.</p> <p>Cal considerar el risc de fred intens quan se supera el percentil 2 de la temperatura mínima diària.</p> <p>Es seguiran les informacions del CECAT per activar l'emergència.</p>



RISC: EMERGÈNCIES PER CONCENTRACIÓ DE PERSONES		
SECTOR DE RISC	UBICACIÓ	DESCRIPCIÓ
Tota la població	Terme municipal Mollerussa Autovia A-2	Podria ser que hi hagués un accident on hi estigues involucrada molta gent tant en cotxes com en gent que pugui estar caminant per el carrer i es vegi afectada.
Tota la població	Terme municipal Mollerussa	Possibles fuites de gas en edificis que pugui afectar i que pugui afectar la gent que hi viu dintre, com a la gent que estigui al voltant, en forma de contaminació.
Zones al voltant de instal·lacions industrials	Zones al voltant de instal·lacions industrials	Possibles fuites de gas en instal·lacions industrials que pugui afectar a la gent que estigui al voltant, com la gent que hi treballa, en forma de contaminació.
Tota la població	Terme municipal Mollerussa	Possibles o incendis que es pugui ocasionar en diferent edificis o habitatges de la ciutat, i que pugui afectar la gent que hi viu dintre com a la gent que estigui al voltant.
Zones al voltant de instal·lacions industrials	Zones al voltant de instal·lacions industrials	Possibles o incendis que es pugui ocasionar en diferents instal·lacions industrials de la ciutat, i que pugui afectar la gent que hi treballa, com a la gent que estigui al voltant
Edificis amb perill d'ensorrament	Casc Antic (c/ Vilaclosa)	En aquest cas parlem de edificis que puguin caure degut a que ja son bastant vells, in puguin causar problemes tant a la gent de dintre com a la gent de al voltant.
	c/ La Creu	
	c/ Duran i Bas	
	c/ Balmes	
	c/ Molí	
	c/ Santa Cristina	



RISC: EMERGÈNCIES OZO TROPOSFÈRIC		
SECTOR DE RISC	UBICACIÓ	DESCRIPCIÓ
Tota la població	Terme municipal Mollerussa	Cal considerar el risc per ozó troposfèric quan se superin els valors límits establerts..

RISC: EMERGÈNCIES PER RISC AERONÀUTIC		
SECTOR DE RISC	UBICACIÓ	DESCRIPCIÓ
Zona de La Serra on existeixen centres educatius, pista atletisme, parc lúdic i pista automobilisme.	Zona de la Serra on es troba l'Aeròdrom Mollerussa	Qualsevol tipus de problema que podria tindre la avioneta al aeròdrom, inclús també podria tindre un problema aeri i caure a les maniobres d'enlairament i aterrament.

RISC: EMERGÈNCIES PER RISC DE NEVADES		
SECTOR DE RISC	UBICACIÓ	DESCRIPCIÓ
Tota la població	Terme municipal Mollerussa	En cas de nevades i que quedin carrers i accessos a la població impracticables.

RISC: EMERGÈNCIES PER PANDÈMIES		
SECTOR DE RISC	UBICACIÓ	DESCRIPCIÓ
Tota la població	Mollerussa	Podria ser que Mollerussa fos afectada per una pandèmia, i tingues que prendre decisions en funció de l'avanç de la malaltia.



RISC: EMERGÈNCIES PER RISC RADIOLOGIC		
SECTOR DE RISC	UBICACIÓ	DESCRIPCIÓ
Treballadors empresa Prapinsa i zones dels voltants	Empresa Prapinsa	La empresa Prapinsa utilitza una maquina que utilitzà material radioactiu, aquesta maquina es el mesurador de guix i gramatge.

RISC: EMERGÈNCIES PER RISC SÍSMIC		
SECTOR DE RISC	UBICACIÓ	DESCRIPCIÓ
Edificis amb perill d'ensorrament	Casc Antic (c/ Vilaclosa)	En aquest cas parlem de edificis que puguin caure degut a que ja son bastant vells, i puguin causar problemes tant a la gent de dintre com a la gent de al voltant.
	c/ La Creu	
	c/ Duran i Bas	
	c/ Balmes	
	c/ Molí	
	c/ Santa Cristina	

RISC: EMERGÈNCIES PER RISC QUÍMIC EN EL TRANSPORT		
SECTOR DE RISC	UBICACIÓ	DESCRIPCIÓ
Tota la població	Autovia A-2 principalment, i Ronda de Ponent i carretera de Vila-sana	Passen molts camins amb material perillós químic per la autovia A-2, que passa per el costat de la població de Mollerussa. En menor risc per les altres dues carreteres.

RISC: EMERGÈNCIES PER RISC DE VENTADES		
SECTOR DE RISC	UBICACIÓ	DESCRIPCIÓ
Tota la població	Mollerussa	El risc de vent a Mollerussa es bastant baix ja que es de =<10 dies.

**3.2.- Elements vulnerables**

RISC: EMERGÈNCIES PER PANDÈMIES					
CODI	NOM	ADREÇA	TELÈFON /ALTRE MITJÀ D'AVÍS	ÚS	UTM (X,Y) ETRS89
AH-1	Allotjament Hotel Apartaments Jardí	Pl. de l'Estació nº 2	973600191	Hoteler	324.789,4.611.014
AH-2	Hostal Can Jaume	Avda. de la Pau nº 30	973601880	Hoteler	324.949,4.610.541
ESP-PE	Pavellons poliesportius	C/ Tarragona nº 34	973602518	Esportiu	324.514,4.609.970
ESP-PF	Pavelló firal 125 aniversari	Avda del Canal s/n	973600799	Esportiu	324.142,4.610.291
ESP-CF	Camp de futbol	Camí Vell de Miralcamp	973603471	Esportiu	324.439,4.610.024
ESP-CT	Club Tennis Mollerussa	Avda. Balaguer s/n	973602712	Esportiu	324.610,4.611.736
ACU-1	Acudam Centre Taller	c/ Ferrer i Busquets nº 2	973710404	Social	324.258,4.610.825
ACU-2	Acudam residència	c/ del Mestre Josep Capell nº 14	973712454	Social	325.257,4.610.711
JUB-1	Casal Sènior municipal	c/ Joan Burniol nº 2	973712376	Social	324.472,4.610.723
JUB-2	Edifici Sant Jordi	Avda del Canal s/n	973600713	Social	324.448,4.610.378
RES-1	Residencial "Terres de Ponent"	c/ Joan Maragall nº 6	973711168	Social	324.013,4.610.925
RES-2	Residencial "Can Jaques"	Avda del Canal s/n	973710877	Social	324.197,4.610.637



RES-3	Residencial "Jardins Castelló"	Avda Catalunya nº 28		Social	325.021,4.610.805
ABS-0	ABS "Pla d'Urgell"	Ctra. Miralcamp s/n	973711164	Sanitari	324.462,4.610.166
FAR-1	Farmàcia "Torres"	Avda del Canal nº 9	973602365	Sanitari	324.404,4.610.309
FAR-2	Farmàcia "Simó"	Plaça Major nº 12	973600174	Sanitari	324.560,4.610.714
FAR-3	Farmàcia "Núria Figuerola"	Plaça Manual Bertrand nº 5	973600218	Sanitari	324.533,4.610.790
EB-1	Escola Bressol "Parasol"	c/ Bellví nº 37	973711063	Educatiu	324.013,4.610.620
EB-2	Escola Bressol "Quitxalla"	c/ Bellví nº 39	973712961	Educatiu	324.000,4.610.610
EB-3	Escola Bressol "El Niu"	c/ Josep Terradellas s/n	973602041	Educatiu	325.181,4.610.307
EB-4	Escola Bressol "Infant"	c/ Enric Granados nº 10	973710449	Educatiu	325.043,4.610.739
ESC-LS	Escola "La Salle"	c/ Ferrer i Busquets nº 17	973711094	Educatiu	324.336,4.610.855
ESC-EC	Escola "El Carme"	c/ Crist Rei nº 5	973600455	Educatiu	324.495,4.610.598
ESC-EM	Escola de Música	c/ Arbeca nº 34	973711094	Educatiu	324.612,4.610.435
ESC-SL	Escola Siloé	Camí de la Serra s/n	973602565	Educatiu	324.474,4.609.445
CEIP-AR	Centre Educació Infantil i Primària "Les Arrels"	c/ Girona nº 35	973712465	Educatiu	325.353,4.610.550
CEIP-PF	Centre Educació Infantil i Primària "Pompeu Fabra"	Ctra de Torregrossa s/n	973602501	Educatiu	322.914,4.610.320



CEIP-IP	Centre Educació Infantil i Primària "Ignasi Peraire"	Avda. Pau Casals s/n	973600351	Educatiu	324.142,4.609.883
IES-MO	Institut Educació Secundària "Mollerussa"	Ctra. de Torregrossa km 1,9	973600359	Educatiu	322.277,4.609.409
IES-TP	Institut Educació Secundària "Terres de Ponent"	Ctra. Torregrossa s/n	973602100	Educatiu	323.849,4.610.278
IES-SD	Institut Educació Secundària "Salt del Duran"	c/ Josep Terradellas	973677893	Educatiu	325.157,4.610.236
IES-SE	Institut Educació Secundària "La Serra"	Ctra. Torregrossa km 1,9	973602612	Educatiu	322.382,4.609.465
ADIF-0	Estació de tren	Plaça Estació nº 4	-	Transport	324.817,4.611.030
ADIF-1	Pas a nivell amb barrera	Ctra. Linyola	-	Transport	324.574,4.611.047
ADIF-2	Pas a nivell amb barrera	Camí Palau	-	Transport	324.387,4.611.052
EST-BS	Estació Autobús	Ctra. Vila-Sana	-	Transport	324.782,4.611.070
MERC	Mercat setmanal, els dimecres	Plaça Manuel Bertrand fins avda del Canal	-	Comerç	324.519,4.610.769
FIRA	Fira de Mollerussa	Avda. del Canal s/n	973600799	Recreatiu	324.227,4.610.366
FES-1	Festa Major 3r cap de setmana maig	Avda. del Canal s/n	973600799	Recreatiu	324.227,4.610.366
FES-2	Carnestoltes	Avda. del Canal s/n	973600799	Recreatiu	324.227,4.610.366



EV-1	Esdeveniments Complex La Serra	Ctra. Torregrossa km 1,9	-	Recreatiu	322.124,4.609.255
EV-2	Teatre l'Amistat	c/ Ferrer i Busquets nº 92	973711231	Recreatiu	324.789,4.610.821
BIB-0	Biblioteca comarcal "Jaume Vila"	c/ Ferran Puig nº 15	973712248	Social	324.461,4.610.666
MUS-VP	Museu Vestits de Paper	c/ Ferrer i Busquets nº 92	973606210	Social	324.789,4.610.821
MUS-AI	Museu de l'aigua "Espai Cultural dels Canals d'Urgell"	Avda. Jaume I nº 1	973603997	Social	324.206,4.610.828
CEN-0	Central transformació Endesa	-	-	Energia	324.225,4.6411.117
AJNT	Ajuntament	Plaça Ajuntament nº 2	973600713	Administratiu	324.573,4.610.823
COM-1	Mossos d'Esquadra	Camí de Belianes s/n	088	Policial	325.006,4.610.430
COM-2	Polícia Municipal	Plaça Ajuntament nº 2	973600713	Policial	324.573,4.610.823
CR-1	Església Parroquial "Sant Jaume"	c/ Ferrer i Busquets nº 41	973600178	Religiós	324.554,4.610.862
CR-2	Capella "Sant Isidori"	Plaça Major nº 8	-	Religiós	324.540,4.610.707
CR-3	Mesquita Actualment (Pavelló Firal)	Avda. del Canal s/n	973600799	Religiós	324.227,4.610.366
CR-4	Centre Evangelista "Filadelfia"	c/ Balmes nº 12		Religiós	324.669,4.610.727
CR-5	Vestea Buna	c/ Comerç nº 6	-	Religiós	324.946,4.610.019



AP-1	Allotjament poliesportiu i pavellons firals (centres de confinament o acollida)	C/ Tarragona nº 34	973602518	Social	324.514,4.609.970
------	---	--------------------	-----------	--------	-------------------

RISC: EMERGÈNCIES EN EL TRANSPORT DE VIATGERS PER FERROCARRIL					
CODI	NOM	ADREÇA	TELÈFON /ALTRE MITJÀ D'AVÍS	ÚS	UTM (X,Y) ETRS89
ADIF-0	Estació de tren	Plaça Estació nº 4	-	Transport	324.817,4.611.030
ADIF-1	Pas a nivell amb barrera	Ctra. Linyola	-	Transport	324.574,4.611.047
ADIF-2	Pas a nivell amb barrera	Camí Palau	-	Transport	324.387,4.611.052
EST-BS	Estació Autobús	Ctra. Vila-Sana	-	Transport	324.782,4.611.070



RISC: EMERGÈNCIES PER ONADES DE CALOR					
CODI	NOM	ADREÇA	TELÈFON /ALTRE MITJÀ D'AVÍS	ÚS	UTM (X,Y) ETRS89
AH-1	Allotjament Hotel Apartaments Jardí	Pl. de l'Estació nº 2	973600191	Hoteler	324.789,4.611.014
AH-2	Hostal Can Jaume	Avda. de la Pau nº 30	973601880	Hoteler	324.949,4.610.541
ESP-PE	Pavellons poliesportius	C/ Tarragona nº 34	973602518	Esportiu	324.514,4.609.970
ESP-PF	Pavelló firal 125 aniversari	Avda del Canal s/n	973600799	Esportiu	324.142,4.610.291
ESP-CF	Camp de futbol	Camí Vell de Miralcamp	973603471	Esportiu	324.439,4.610.024
ESP-CT	Club Tennis Mollerussa	Avda. Balaguer s/n	973602712	Esportiu	324.610,4.611.736
ACU-1	Acudam Centre Taller	c/ Ferrer i Busquets nº 2	973710404	Social	324.258,4.610.825
ACU-2	Acudam residència	c/ del Mestre Josep Capell nº 14	973712454	Social	325.257,4.610.711
JUB-1	Casal Sènior municipal	c/ Joan Burniol nº 2	973712376	Social	324.472,4.610.723
JUB-2	Edifici Sant Jordi	Avda del Canal s/n	973600713	Social	324.448,4.610.378
RES-1	Residencial "Terres de Ponent"	c/ Joan Maragall nº 6	973711168	Social	324.013,4.610.925
RES-2	Residencial "Can Jaques"	Avda del Canal s/n	973710877	Social	324.197,4.610.637
RES-3	Residencial "Jardins Castelló"	Avda Catalunya nº 28		Social	325.021,4.610.805
ABS-0	ABS "Pla d'Urgell"	Ctra. Miralcamp s/n	973711164	Sanitari	324.462,4.610.166
FAR-1	Farmàcia "Torres"	Avda del Canal nº 9	973602365	Sanitari	324.404,4.610.309



FAR-2	Farmàcia "Simó"	Plaça Major nº 12	973600174	Sanitari	324.560,4.610.714
FAR-3	Farmàcia "Núria Figuerola"	Plaça Manual Bertrand nº 5	973600218	Sanitari	324.533,4.610.790
EB-1	Escola Bressol "Parasol"	c/ Bellví nº 37	973711063	Educatiu	324.013,4.610.620
EB-2	Escola Bressol "Quitxalla"	c/ Bellví nº 39	973712961	Educatiu	324.000,4.610.610
EB-3	Escola Bressol "El Niu"	c/ Josep Terradellas s/n	973602041	Educatiu	325.181,4.610.307
EB-4	Escola Bressol "Infant"	c/ Enric Granados nº 10	973710449	Educatiu	325.043,4.610.739
ESC-LS	Escola "La Salle"	c/ Ferrer i Busquets nº 17	973711094	Educatiu	324.336,4.610.855
ESC-EC	Escola "El Carme"	c/ Crist Rei nº 5	973600455	Educatiu	324.495,4.610.598
ESC-EM	Escola de Música	c/ Arbeca nº 34	973711094	Educatiu	324.612,4.610.435
ESC-SL	Escola Siloé	Camí de la Serra s/n	973602565	Educatiu	324.474,4.609.445
CEIP-AR	Centre Educació Infantil i Primària "Les Arrels"	c/ Girona nº 35	973712465	Educatiu	325.353,4.610.550
CEIP-PF	Centre Educació Infantil i Primària "Pompeu Fabra"	Ctra de Torregrossa s/n	973602501	Educatiu	322.914,4.610.320
CEIP-IP	Centre Educació Infantil i Primària "Ignasi Peraire"	Avda. Pau Casals s/n	973600351	Educatiu	324.142,4.609.883



IES-MO	Institut Educació Secundària "Mollerussa"	Ctra. de Torregrossa km 1,9	973600359	Educatiu	322.277,4.609.409
IES-TP	Institut Educació Secundària "Terres de Ponent"	Ctra. Torregrossa s/n	973602100	Educatiu	323.849,4.610.278
IES-SD	Institut Educació Secundària "Salt del Duran"	c/ Josep Terradellas	973677893	Educatiu	325.157,4.610.236
IES-SE	Institut Educació Secundària "La Serra"	Ctra. Torregrossa km 1,9	973602612	Educatiu	322.382,4.609.465
ADIF-0	Estació de tren	Plaça Estació nº 4	-	Transport	324.817,4.611.030
ADIF-1	Pas a nivell amb barrera	Ctra. Linyola	-	Transport	324.574,4.611.047
ADIF-2	Pas a nivell amb barrera	Camí Palau	-	Transport	324.387,4.611.052
EST-BS	Estació Autobús	Ctra. Vila-Sana	-	Transport	324.782,4.611.070
MERC	Mercat setmanal, els dimecres	Plaça Manuel Bertrand fins avda del Canal	-	Comerç	324.519,4.610.769
FIRA	Fira de Mollerussa	Avda. del Canal s/n	973600799	Recreatiu	324.227,4.610.366
FES-1	Festa Major 3r cap de setmana maig	Avda. del Canal s/n	973600799	Recreatiu	324.227,4.610.366
FES-2	Carnestoltes	Avda. del Canal s/n	973600799	Recreatiu	324.227,4.610.366
EV-1	Esdeveniments Complex La Serra	Ctra. Torregrossa km 1,9	-	Recreatiu	322.124,4.609.255
EV-2	Teatre l'Amistat	c/ Ferrer i Busquets nº 92	973711231	Recreatiu	324.789,4.610.821



BIB-0	Biblioteca comarcal "Jaume Vila"	c/ Ferran Puig nº 15	973712248	Social	324.461,4.610.666
MUS-VP	Museu Vestits de Paper	c/ Ferrer i Busquets nº 92	973606210	Social	324.789,4.610.821
MUS-AI	Museu de l'aigua "Espai Cultural dels Canals d'Urgell"	Avda. Jaume I nº 1	973603997	Social	324.206,4.610.828
CEN-0	Central transformació Endesa	-	-	Energia	324.225,4.6411.117
AJNT	Ajuntament	Plaça Ajuntament nº 2	973600713	Administratiu	324.573,4.610.823
COM-1	Mossos d'Esquadra	Camí de Belianes s/n	088	Policial	325.006,4.610.430
COM-2	Polícia Municipal	Plaça Ajuntament nº 2	973600713	Policial	324.573,4.610.823
CR-1	Església Parroquial "Sant Jaume"	c/ Ferrer i Busquets nº 41	973600178	Religiós	324.554,4.610.862
CR-2	Capella "Sant Isidori"	Plaça Major nº 8	-	Religiós	324.540,4.610.707
CR-3	Mesquita Actualment (Pavelló Firal)	Avda. del Canal s/n	973600799	Religiós	324.227,4.610.366
CR-4	Centre Evangelista "Filadelfia"	c/ Balmes nº 12		Religiós	324.669,4.610.727
CR-5	Vestea Buna	c/ Comerç nº 6	-	Religiós	324.946,4.610.019
AP-1	Allotjament poliesportiu i pavellons firals (centres de confinament o acollida)	C/ Tarragona nº 34	973602518	Social	324.514,4.609.970



RISC: EMERGÈNCIES PER ONADES DE FRED					
CODI	NOM	ADREÇA	TELÈFON /ALTRE MITJÀ D'AVÍS	ÚS	UTM (X,Y) ETRS89
AH-1	Allotjament Hotel Apartaments Jardí	Pl. de l'Estació nº 2	973600191	Hoteler	324.789,4.611.014
AH-2	Hostal Can Jaume	Avda. de la Pau nº 30	973601880	Hoteler	324.949,4.610.541
ESP-PE	Pavellons poliesportius	C/ Tarragona nº 34	973602518	Esportiu	324.514,4.609.970
ESP-PF	Pavelló firal 125 aniversari	Avda del Canal s/n	973600799	Esportiu	324.142,4.610.291
ESP-CF	Camp de futbol	Camí Vell de Miralcamp	973603471	Esportiu	324.439,4.610.024
ESP-CT	Club Tennis Mollerussa	Avda. Balaguer s/n	973602712	Esportiu	324.610,4.611.736
ACU-1	Acudam Centre Taller	c/ Ferrer i Busquets nº 2	973710404	Social	324.258,4.610.825
ACU-2	Acudam residència	c/ del Mestre Josep Capell nº 14	973712454	Social	325.257,4.610.711
JUB-1	Casal Sènior municipal	c/ Joan Burniol nº 2	973712376	Social	324.472,4.610.723
JUB-2	Edifici Sant Jordi	Avda del Canal s/n	973600713	Social	324.448,4.610.378
RES-1	Residencial "Terres de Ponent"	c/ Joan Maragall nº 6	973711168	Social	324.013,4.610.925
RES-2	Residencial "Can Jaques"	Avda del Canal s/n	973710877	Social	324.197,4.610.637
RES-3	Residencial "Jardins Castelló"	Avda Catalunya nº 28		Social	325.021,4.610.805
ABS-0	ABS "Pla d'Urgell"	Ctra. Miralcamp s/n	973711164	Sanitari	324.462,4.610.166
FAR-1	Farmàcia "Torres"	Avda del Canal nº 9	973602365	Sanitari	324.404,4.610.309



FAR-2	Farmàcia "Simó"	Plaça Major nº 12	973600174	Sanitari	324.560,4.610.714
FAR-3	Farmàcia "Núria Figuerola"	Plaça Manual Bertrand nº 5	973600218	Sanitari	324.533,4.610.790
EB-1	Escola Bressol "Parasol"	c/ Bellví nº 37	973711063	Educatiu	324.013,4.610.620
EB-2	Escola Bressol "Quitxalla"	c/ Bellví nº 39	973712961	Educatiu	324.000,4.610.610
EB-3	Escola Bressol "El Niu"	c/ Josep Terradellas s/n	973602041	Educatiu	325.181,4.610.307
EB-4	Escola Bressol "Infant"	c/ Enric Granados nº 10	973710449	Educatiu	325.043,4.610.739
ESC-LS	Escola "La Salle"	c/ Ferrer i Busquets nº 17	973711094	Educatiu	324.336,4.610.855
ESC-EC	Escola "El Carme"	c/ Crist Rei nº 5	973600455	Educatiu	324.495,4.610.598
ESC-EM	Escola de Música	c/ Arbeca nº 34	973711094	Educatiu	324.612,4.610.435
ESC-SL	Escola Siloé	Camí de la Serra s/n	973602565	Educatiu	324.474,4.609.445
CEIP-AR	Centre Educació Infantil i Primària "Les Arrels"	c/ Girona nº 35	973712465	Educatiu	325.353,4.610.550
CEIP-PF	Centre Educació Infantil i Primària "Pompeu Fabra"	Ctra de Torregrossa s/n	973602501	Educatiu	322.914,4.610.320
CEIP-IP	Centre Educació Infantil i Primària "Ignasi Peraire"	Avda. Pau Casals s/n	973600351	Educatiu	324.142,4.609.883



IES-MO	Institut Educació Secundària "Mollerussa"	Ctra. de Torregrossa km 1,9	973600359	Educatiu	322.277,4.609.409
IES-TP	Institut Educació Secundària "Terres de Ponent"	Ctra. Torregrossa s/n	973602100	Educatiu	323.849,4.610.278
IES-SD	Institut Educació Secundària "Salt del Duran"	c/ Josep Terradellas	973677893	Educatiu	325.157,4.610.236
IES-SE	Institut Educació Secundària "La Serra"	Ctra. Torregrossa km 1,9	973602612	Educatiu	322.382,4.609.465
ADIF-0	Estació de tren	Plaça Estació nº 4	-	Transport	324.817,4.611.030
ADIF-1	Pas a nivell amb barrera	Ctra. Linyola	-	Transport	324.574,4.611.047
ADIF-2	Pas a nivell amb barrera	Camí Palau	-	Transport	324.387,4.611.052
EST-BS	Estació Autobús	Ctra. Vila-Sana	-	Transport	324.782,4.611.070
MERC	Mercat setmanal, els dimecres	Plaça Manuel Bertrand fins avda del Canal	-	Comerç	324.519,4.610.769
FIRA	Fira de Mollerussa	Avda. del Canal s/n	973600799	Recreatiu	324.227,4.610.366
FES-1	Festa Major 3r cap de setmana maig	Avda. del Canal s/n	973600799	Recreatiu	324.227,4.610.366
FES-2	Carnestoltes	Avda. del Canal s/n	973600799	Recreatiu	324.227,4.610.366
EV-1	Esdeveniments Complex La Serra	Ctra. Torregrossa km 1,9	-	Recreatiu	322.124,4.609.255
EV-2	Teatre l'Amistat	c/ Ferrer i Busquets nº 92	973711231	Recreatiu	324.789,4.610.821



BIB-0	Biblioteca comarcal "Jaume Vila"	c/ Ferran Puig nº 15	973712248	Social	324.461,4.610.666
MUS-VP	Museu Vestits de Paper	c/ Ferrer i Busquets nº 92	973606210	Social	324.789,4.610.821
MUS-AI	Museu de l'aigua "Espai Cultural dels Canals d'Urgell"	Avda. Jaume I nº 1	973603997	Social	324.206,4.610.828
CEN-0	Central transformació Endesa	-	-	Energia	324.225,4.6411.117
AJNT	Ajuntament	Plaça Ajuntament nº 2	973600713	Administratiu	324.573,4.610.823
COM-1	Mossos d'Esquadra	Camí de Belianes s/n	088	Policial	325.006,4.610.430
COM-2	Polícia Municipal	Plaça Ajuntament nº 2	973600713	Policial	324.573,4.610.823
CR-1	Església Parroquial "Sant Jaume"	c/ Ferrer i Busquets nº 41	973600178	Religiós	324.554,4.610.862
CR-2	Capella "Sant Isidori"	Plaça Major nº 8	-	Religiós	324.540,4.610.707
CR-3	Mesquita Actualment (Pavelló Firal)	Avda. del Canal s/n	973600799	Religiós	324.227,4.610.366
CR-4	Centre Evangelista "Filadelfia"	c/ Balmes nº 12		Religiós	324.669,4.610.727
CR-5	Vestea Buna	c/ Comerç nº 6	-	Religiós	324.946,4.610.019
AP-1	Allotjament poliesportiu i pavellons firals (centres de confinament o acollida)	C/ Tarragona nº 34	973602518	Social	324.514,4.609.970



RISC: EMERGÈNCIES PER CONCENTRACIÓ DE PERSONES					
CODI	NOM	ADREÇA	TELÈFON /ALTRE MITJÀ D'AVÍS	ÚS	UTM (X,Y) ETRS89
AH-1	Allotjament Hotel Apartaments Jardí	Pl. de l'Estació nº 2	973600191	Hoteler	324.789,4.611.014
AH-2	Hostal Can Jaume	Avda. de la Pau nº 30	973601880	Hoteler	324.949,4.610.541
ESP-PE	Pavellons poliesportius	C/ Tarragona nº 34	973602518	Esportiu	324.514,4.609.970
ESP-PF	Pavelló firal 125 aniversari	Avda del Canal s/n	973600799	Esportiu	324.142,4.610.291
ESP-CF	Camp de futbol	Camí Vell de Miralcamp	973603471	Esportiu	324.439,4.610.024
ESP-CT	Club Tennis Mollerussa	Avda. Balaguer s/n	973602712	Esportiu	324.610,4.611.736
ACU-1	Acudam Centre Taller	c/ Ferrer i Busquets nº 2	973710404	Social	324.258,4.610.825
ACU-2	Acudam residència	c/ del Mestre Josep Capell nº 14	973712454	Social	325.257,4.610.711
JUB-1	Casal Sènior municipal	c/ Joan Burniol nº 2	973712376	Social	324.472,4.610.723
JUB-2	Edifici Sant Jordi	Avda del Canal s/n	973600713	Social	324.448,4.610.378
RES-1	Residencial "Terres de Ponent"	c/ Joan Maragall nº 6	973711168	Social	324.013,4.610.925
RES-2	Residencial "Can Jaques"	Avda del Canal s/n	973710877	Social	324.197,4.610.637
RES-3	Residencial "Jardins Castelló"	Avda Catalunya nº 28		Social	325.021,4.610.805
ABS-0	ABS "Pla d'Urgell"	Ctra. Miralcamp s/n	973711164	Sanitari	324.462,4.610.166
FAR-1	Farmàcia "Torres"	Avda del Canal nº 9	973602365	Sanitari	324.404,4.610.309



FAR-2	Farmàcia "Simó"	Plaça Major nº 12	973600174	Sanitari	324.560,4.610.714
FAR-3	Farmàcia "Núria Figuerola"	Plaça Manual Bertrand nº 5	973600218	Sanitari	324.533,4.610.790
EB-1	Escola Bressol "Parasol"	c/ Bellví nº 37	973711063	Educatiu	324.013,4.610.620
EB-2	Escola Bressol "Quitxalla"	c/ Bellví nº 39	973712961	Educatiu	324.000,4.610.610
EB-3	Escola Bressol "El Niu"	c/ Josep Terradellas s/n	973602041	Educatiu	325.181,4.610.307
EB-4	Escola Bressol "Infant"	c/ Enric Granados nº 10	973710449	Educatiu	325.043,4.610.739
ESC-LS	Escola "La Salle"	c/ Ferrer i Busquets nº 17	973711094	Educatiu	324.336,4.610.855
ESC-EC	Escola "El Carme"	c/ Crist Rei nº 5	973600455	Educatiu	324.495,4.610.598
ESC-EM	Escola de Música	c/ Arbeca nº 34	973711094	Educatiu	324.612,4.610.435
ESC-SL	Escola Siloé	Camí de la Serra s/n	973602565	Educatiu	324.474,4.609.445
CEIP-AR	Centre Educació Infantil i Primària "Les Arrels"	c/ Girona nº 35	973712465	Educatiu	325.353,4.610.550
CEIP-PF	Centre Educació Infantil i Primària "Pompeu Fabra"	Ctra de Torregrossa s/n	973602501	Educatiu	322.914,4.610.320
CEIP-IP	Centre Educació Infantil i Primària "Ignasi Peraire"	Avda. Pau Casals s/n	973600351	Educatiu	324.142,4.609.883



IES-MO	Institut Educació Secundària "Mollerussa"	Ctra. de Torregrossa km 1,9	973600359	Educatiu	322.277,4.609.409
IES-TP	Institut Educació Secundària "Terres de Ponent"	Ctra. Torregrossa s/n	973602100	Educatiu	323.849,4.610.278
IES-SD	Institut Educació Secundària "Salt del Duran"	c/ Josep Terradellas	973677893	Educatiu	325.157,4.610.236
IES-SE	Institut Educació Secundària "La Serra"	Ctra. Torregrossa km 1,9	973602612	Educatiu	322.382,4.609.465
ADIF-0	Estació de tren	Plaça Estació nº 4	-	Transport	324.817,4.611.030
ADIF-1	Pas a nivell amb barrera	Ctra. Linyola	-	Transport	324.574,4.611.047
ADIF-2	Pas a nivell amb barrera	Camí Palau	-	Transport	324.387,4.611.052
EST-BS	Estació Autobús	Ctra. Vila-Sana	-	Transport	324.782,4.611.070
MERC	Mercat setmanal, els dimecres	Plaça Manuel Bertrand fins avda del Canal	-	Comerç	324.519,4.610.769
FIRA	Fira de Mollerussa	Avda. del Canal s/n	973600799	Recreatiu	324.227,4.610.366
FES-1	Festa Major 3r cap de setmana maig	Avda. del Canal s/n	973600799	Recreatiu	324.227,4.610.366
FES-2	Carnestoltes	Avda. del Canal s/n	973600799	Recreatiu	324.227,4.610.366
EV-1	Esdeveniments Complex La Serra	Ctra. Torregrossa km 1,9	-	Recreatiu	322.124,4.609.255
EV-2	Teatre l'Amistat	c/ Ferrer i Busquets nº 92	973711231	Recreatiu	324.789,4.610.821



BIB-0	Biblioteca comarcal "Jaume Vila"	c/ Ferran Puig nº 15	973712248	Social	324.461,4.610.666
MUS-VP	Museu Vestits de Paper	c/ Ferrer i Busquets nº 92	973606210	Social	324.789,4.610.821
MUS-AI	Museu de l'aigua "Espai Cultural dels Canals d'Urgell"	Avda. Jaume I nº 1	973603997	Social	324.206,4.610.828
CEN-0	Central transformació Endesa	-	-	Energia	324.225,4.6411.117
AJNT	Ajuntament	Plaça Ajuntament nº 2	973600713	Administratiu	324.573,4.610.823
COM-1	Mossos d'Esquadra	Camí de Belianes s/n	088	Policial	325.006,4.610.430
COM-2	Polícia Municipal	Plaça Ajuntament nº 2	973600713	Policial	324.573,4.610.823
CR-1	Església Parroquial "Sant Jaume"	c/ Ferrer i Busquets nº 41	973600178	Religiós	324.554,4.610.862
CR-2	Capella "Sant Isidori"	Plaça Major nº 8	-	Religiós	324.540,4.610.707
CR-3	Mesquita Actualment (Pavelló Firal)	Avda. del Canal s/n	973600799	Religiós	324.227,4.610.366
CR-4	Centre Evangelista "Filadelfia"	c/ Balmes nº 12		Religiós	324.669,4.610.727
CR-5	Vestea Buna	c/ Comerç nº 6	-	Religiós	324.946,4.610.019
AP-1	Allotjament poliesportiu i pavellons firals (centres de confinament o acollida)	C/ Tarragona nº 34	973602518	Social	324.514,4.609.970



RISC: EMERGÈNCIES PER OZÓ TROPOSFÈRIC					
CODI	NOM	ADREÇA	TELÈFON /ALTRE MITJÀ D'AVÍS	ÚS	UTM (X,Y) ETRS89
AH-1	Allotjament Hotel Apartaments Jardí	Pl. de l'Estació nº 2	973600191	Hoteler	324.789,4.611.014
AH-2	Hostal Can Jaume	Avda. de la Pau nº 30	973601880	Hoteler	324.949,4.610.541
ESP-PE	Pavellons poliesportius	C/ Tarragona nº 34	973602518	Esportiu	324.514,4.609.970
ESP-PF	Pavelló firal 125 aniversari	Avda del Canal s/n	973600799	Esportiu	324.142,4.610.291
ESP-CF	Camp de futbol	Camí Vell de Miralcamp	973603471	Esportiu	324.439,4.610.024
ESP-CT	Club Tennis Mollerussa	Avda. Balaguer s/n	973602712	Esportiu	324.610,4.611.736
ACU-1	Acudam Centre Taller	c/ Ferrer i Busquets nº 2	973710404	Social	324.258,4.610.825
ACU-2	Acudam residència	c/ del Mestre Josep Capell nº 14	973712454	Social	325.257,4.610.711
JUB-1	Casal Sènior municipal	c/ Joan Burniol nº 2	973712376	Social	324.472,4.610.723
JUB-2	Edifici Sant Jordi	Avda del Canal s/n	973600713	Social	324.448,4.610.378
RES-1	Residencial "Terres de Ponent"	c/ Joan Maragall nº 6	973711168	Social	324.013,4.610.925
RES-2	Residencial "Can Jaques"	Avda del Canal s/n	973710877	Social	324.197,4.610.637
RES-3	Residencial "Jardins Castelló"	Avda Catalunya nº 28		Social	325.021,4.610.805
ABS-0	ABS "Pla d'Urgell"	Ctra. Miralcamp s/n	973711164	Sanitari	324.462,4.610.166
FAR-1	Farmàcia "Torres"	Avda del Canal nº 9	973602365	Sanitari	324.404,4.610.309



FAR-2	Farmàcia "Simó"	Plaça Major nº 12	973600174	Sanitari	324.560,4.610.714
FAR-3	Farmàcia "Núria Figuerola"	Plaça Manual Bertrand nº 5	973600218	Sanitari	324.533,4.610.790
EB-1	Escola Bressol "Parasol"	c/ Bellví nº 37	973711063	Educatiu	324.013,4.610.620
EB-2	Escola Bressol "Quitxalla"	c/ Bellví nº 39	973712961	Educatiu	324.000,4.610.610
EB-3	Escola Bressol "El Niu"	c/ Josep Terradellas s/n	973602041	Educatiu	325.181,4.610.307
EB-4	Escola Bressol "Infant"	c/ Enric Granados nº 10	973710449	Educatiu	325.043,4.610.739
ESC-LS	Escola "La Salle"	c/ Ferrer i Busquets nº 17	973711094	Educatiu	324.336,4.610.855
ESC-EC	Escola "El Carme"	c/ Crist Rei nº 5	973600455	Educatiu	324.495,4.610.598
ESC-EM	Escola de Música	c/ Arbeca nº 34	973711094	Educatiu	324.612,4.610.435
ESC-SL	Escola Siloé	Camí de la Serra s/n	973602565	Educatiu	324.474,4.609.445
CEIP-AR	Centre Educació Infantil i Primària "Les Arrels"	c/ Girona nº 35	973712465	Educatiu	325.353,4.610.550
CEIP-PF	Centre Educació Infantil i Primària "Pompeu Fabra"	Ctra de Torregrossa s/n	973602501	Educatiu	322.914,4.610.320
CEIP-IP	Centre Educació Infantil i Primària "Ignasi Peraire"	Avda. Pau Casals s/n	973600351	Educatiu	324.142,4.609.883



IES-MO	Institut Educació Secundària "Mollerussa"	Ctra. de Torregrossa km 1,9	973600359	Educatiu	322.277,4.609.409
IES-TP	Institut Educació Secundària "Terres de Ponent"	Ctra. Torregrossa s/n	973602100	Educatiu	323.849,4.610.278
IES-SD	Institut Educació Secundària "Salt del Duran"	c/ Josep Terradellas	973677893	Educatiu	325.157,4.610.236
IES-SE	Institut Educació Secundària "La Serra"	Ctra. Torregrossa km 1,9	973602612	Educatiu	322.382,4.609.465
ADIF-0	Estació de tren	Plaça Estació nº 4	-	Transport	324.817,4.611.030
ADIF-1	Pas a nivell amb barrera	Ctra. Linyola	-	Transport	324.574,4.611.047
ADIF-2	Pas a nivell amb barrera	Camí Palau	-	Transport	324.387,4.611.052
EST-BS	Estació Autobús	Ctra. Vila-Sana	-	Transport	324.782,4.611.070
MERC	Mercat setmanal, els dimecres	Plaça Manuel Bertrand fins avda del Canal	-	Comerç	324.519,4.610.769
FIRA	Fira de Mollerussa	Avda. del Canal s/n	973600799	Recreatiu	324.227,4.610.366
FES-1	Festa Major 3r cap de setmana maig	Avda. del Canal s/n	973600799	Recreatiu	324.227,4.610.366
FES-2	Carnestoltes	Avda. del Canal s/n	973600799	Recreatiu	324.227,4.610.366
EV-1	Esdeveniments Complex La Serra	Ctra. Torregrossa km 1,9	-	Recreatiu	322.124,4.609.255
EV-2	Teatre l'Amistat	c/ Ferrer i Busquets nº 92	973711231	Recreatiu	324.789,4.610.821



BIB-0	Biblioteca comarcal "Jaume Vila"	c/ Ferran Puig nº 15	973712248	Social	324.461,4.610.666
MUS-VP	Museu Vestits de Paper	c/ Ferrer i Busquets nº 92	973606210	Social	324.789,4.610.821
MUS-AI	Museu de l'aigua "Espai Cultural dels Canals d'Urgell"	Avda. Jaume I nº 1	973603997	Social	324.206,4.610.828
CEN-0	Central transformació Endesa	-	-	Energia	324.225,4.6411.117
AJNT	Ajuntament	Plaça Ajuntament nº 2	973600713	Administratiu	324.573,4.610.823
COM-1	Mossos d'Esquadra	Camí de Belianes s/n	088	Policial	325.006,4.610.430
COM-2	Polícia Municipal	Plaça Ajuntament nº 2	973600713	Policial	324.573,4.610.823
CR-1	Església Parroquial "Sant Jaume"	c/ Ferrer i Busquets nº 41	973600178	Religiós	324.554,4.610.862
CR-2	Capella "Sant Isidori"	Plaça Major nº 8	-	Religiós	324.540,4.610.707
CR-3	Mesquita Actualment (Pavelló Firal)	Avda. del Canal s/n	973600799	Religiós	324.227,4.610.366
CR-4	Centre Evangelista "Filadelfia"	c/ Balmes nº 12		Religiós	324.669,4.610.727
CR-5	Vestea Buna	c/ Comerç nº 6	-	Religiós	324.946,4.610.019



RISC: EMERGÈNCIES PER RISC QUÍMIC EN EL TRANSPORT					
CODI	NOM	ADREÇA	TELÈFON /ALTRE MITJÀ D'AVÍS	ÚS	UTM (X,Y) ETRS89
ESP-CT	Club Tennis Mollerussa	Avda. Balaguer s/n	973602712	Esportiu	324.610,4.611.736
ADIF-0	Estació de tren	Plaça Estació nº 4	-	Transport	324.817,4.611.030
ADIF-1	Pas a nivell amb barrera	Ctra. Linyola	-	Transport	324.574,4.611.047
ADIF-2	Pas a nivell amb barrera	Camí Palau	-	Transport	324.387,4.611.052
EST-BS	Estació Autobús	Ctra. Vila-Sana	-	Transport	324.782,4.611.070



RISC: EMERGÈNCIES PER NEVADES					
CODI	NOM	ADREÇA	TELÈFON /ALTRE MITJÀ D'AVÍS	ÚS	UTM (X,Y) ETRS89
ACU-1	Acudam Centre Taller	c/ Ferrer i Busquets nº 2	973710404	Social	324.258,4.610.825
ACU-2	Acudam residència	c/ del Mestre Josep Capell nº 14	973712454	Social	325.257,4.610.711
JUB-1	Casal Sènior municipal	c/ Joan Burniol nº 2	973712376	Social	324.472,4.610.723
JUB-2	Edifici Sant Jordi	Avda del Canal s/n	973600713	Social	324.448,4.610.378
RES-1	Residencial "Terres de Ponent"	c/ Joan Maragall nº 6	973711168	Social	324.013,4.610.925
RES-2	Residencial "Can Jaques"	Avda del Canal s/n	973710877	Social	324.197,4.610.637
RES-3	Residencial "Jardins Castelló"	Avda Catalunya nº 28		Social	325.021,4.610.805
ABS-0	ABS "Pla d'Urgell"	Ctra. Miralcamp s/n	973711164	Sanitari	324.462,4.610.166
EB-1	Escola Bressol "Parasol"	c/ Bellví nº 37	973711063	Educatiu	324.013,4.610.620
EB-2	Escola Bressol "Quitxalla"	c/ Bellví nº 39	973712961	Educatiu	324.000,4.610.610
EB-3	Escola Bressol "El Niu"	c/ Josep Terradellas s/n	973602041	Educatiu	325.181,4.610.307
EB-4	Escola Bressol "Infant"	c/ Enric Granados nº 10	973710449	Educatiu	325.043,4.610.739
ESC-LS	Escola "La Salle"	c/ Ferrer i Busquets nº 17	973711094	Educatiu	324.336,4.610.855
ESC-EC	Escola "El Carme"	c/ Crist Rei nº 5	973600455	Educatiu	324.495,4.610.598
ESC-EM	Escola de Música	c/ Arbeca nº 34	973711094	Educatiu	324.612,4.610.435
ESC-SL	Escola Siloé	Camí de la Serra s/n	973602565	Educatiu	324.474,4.609.445



CEIP-AR	Centre Educació Infantil i Primària "Les Arrels"	c/ Girona nº 35	973712465	Educatiu	325.353,4.610.550
CEIP-PF	Centre Educació Infantil i Primària "Pompeu Fabra"	Ctra de Torregrossa s/n	973602501	Educatiu	322.914,4.610.320
CEIP-IP	Centre Educació Infantil i Primària "Ignasi Peraire"	Avda. Pau Casals s/n	973600351	Educatiu	324.142,4.609.883
IES-MO	Institut Educació Secundària "Mollerussa"	Ctra. de Torregrossa km 1,9	973600359	Educatiu	322.277,4.609.409
IES-TP	Institut Educació Secundària "Terres de Ponent"	Ctra. Torregrossa s/n	973602100	Educatiu	323.849,4.610.278
IES-SD	Institut Educació Secundària "Salt del Duran"	c/ Josep Terradellas	973677893	Educatiu	325.157,4.610.236
IES-SE	Institut Educació Secundària "La Serra"	Ctra. Torregrossa km 1,9	973602612	Educatiu	322.382,4.609.465
ADIF-0	Estació de tren	Plaça Estació nº 4	-	Transport	324.817,4.611.030
ADIF-1	Pas a nivell amb barrera	Ctra. Linyola	-	Transport	324.574,4.611.047
ADIF-2	Pas a nivell amb barrera	Camí Palau	-	Transport	324.387,4.611.052



EST-BS	Estació Autobús	Ctra. Vila-Sana	-	Transport	324.782,4.611.070
AJNT	Ajuntament	Plaça Ajuntament nº 2	973600713	Administratiu	324.573,4.610.823
COM-1	Mossos d'Esquadra	Camí de Belianes s/n	088	Policial	325.006,4.610.430

RISC: EMERGÈNCIES PER RISC AERONÀUTIC					
CODI	NOM	ADREÇA	TELÈFON /ALTRE MITJÀ D'AVÍS	ÚS	UTM (X,Y) ETRS89
ESC-SL	Escola Siloé	Camí de la Serra s/n	973602565	Educatiu	324.474,4.609.445
IES-MO	Institut Educació Secundària "Mollerussa"	Ctra. de Torregrossa km 1,9	973600359	Educatiu	322.277,4.609.409
IES-SE	Institut Educació Secundària "La Serra"	Ctra. Torregrossa km 1,9	973602612	Educatiu	322.382,4.609.465
EV-1	Esdeveniment s Complex La Serra	Ctra. Torregrossa km 1,9	-	Recreatiu	322.124,4.609.255



RISC: EMERGÈNCIES PER RISC SÍSMIC					
CODI	NOM	ADREÇA	TELÈFON /ALTRE MITJÀ D'AVÍS	ÚS	UTM (X,Y) ETRS89
AH-1	Allotjament Hotel Apartaments Jardí	Pl. de l'Estació nº 2	973600191	Hoteler	324.789,4.611.014
AH-2	Hostal Can Jaume	Avda. de la Pau nº 30	973601880	Hoteler	324.949,4.610.541
ESP-PE	Pavellons poliesportius	C/ Tarragona nº 34	973602518	Esportiu	324.514,4.609.970
ESP-PF	Pavelló firal 125 aniversari	Avda del Canal s/n	973600799	Esportiu	324.142,4.610.291
ESP-CF	Camp de futbol	Camí Vell de Miralcamp	973603471	Esportiu	324.439,4.610.024
ESP-CT	Club Tennis Mollerussa	Avda. Balaguer s/n	973602712	Esportiu	324.610,4.611.736
ACU-1	Acudam Centre Taller	c/ Ferrer i Busquets nº 2	973710404	Social	324.258,4.610.825
ACU-2	Acudam residència	c/ del Mestre Josep Capell nº 14	973712454	Social	325.257,4.610.711
JUB-1	Casal Sènior municipal	c/ Joan Burniol nº 2	973712376	Social	324.472,4.610.723
JUB-2	Edifici Sant Jordi	Avda del Canal s/n	973600713	Social	324.448,4.610.378
RES-1	Residencial "Terres de Ponent"	c/ Joan Maragall nº 6	973711168	Social	324.013,4.610.925
RES-2	Residencial "Can Jaques"	Avda del Canal s/n	973710877	Social	324.197,4.610.637
RES-3	Residencial "Jardins Castelló"	Avda Catalunya nº 28		Social	325.021,4.610.805
ABS-0	ABS "Pla d'Urgell"	Ctra. Miralcamp s/n	973711164	Sanitari	324.462,4.610.166
FAR-1	Farmàcia "Torres"	Avda del Canal nº 9	973602365	Sanitari	324.404,4.610.309



FAR-2	Farmàcia "Simó"	Plaça Major nº 12	973600174	Sanitari	324.560,4.610.714
FAR-3	Farmàcia "Núria Figuerola"	Plaça Manual Bertrand nº 5	973600218	Sanitari	324.533,4.610.790
EB-1	Escola Bressol "Parasol"	c/ Bellví nº 37	973711063	Educatiu	324.013,4.610.620
EB-2	Escola Bressol "Quitxalla"	c/ Bellví nº 39	973712961	Educatiu	324.000,4.610.610
EB-3	Escola Bressol "El Niu"	c/ Josep Terradellas s/n	973602041	Educatiu	325.181,4.610.307
EB-4	Escola Bressol "Infant"	c/ Enric Granados nº 10	973710449	Educatiu	325.043,4.610.739
ESC-LS	Escola "La Salle"	c/ Ferrer i Busquets nº 17	973711094	Educatiu	324.336,4.610.855
ESC-EC	Escola "El Carme"	c/ Crist Rei nº 5	973600455	Educatiu	324.495,4.610.598
ESC-EM	Escola de Música	c/ Arbeca nº 34	973711094	Educatiu	324.612,4.610.435
ESC-SL	Escola Siloé	Camí de la Serra s/n	973602565	Educatiu	324.474,4.609.445
CEIP-AR	Centre Educació Infantil i Primària "Les Arrels"	c/ Girona nº 35	973712465	Educatiu	325.353,4.610.550
CEIP-PF	Centre Educació Infantil i Primària "Pompeu Fabra"	Ctra de Torregrossa s/n	973602501	Educatiu	322.914,4.610.320
CEIP-IP	Centre Educació Infantil i Primària "Ignasi Peraire"	Avda. Pau Casals s/n	973600351	Educatiu	324.142,4.609.883



IES-MO	Institut Educació Secundària "Mollerussa"	Ctra. de Torregrossa km 1,9	973600359	Educatiu	322.277,4.609.409
IES-TP	Institut Educació Secundària "Terres de Ponent"	Ctra. Torregrossa s/n	973602100	Educatiu	323.849,4.610.278
IES-SD	Institut Educació Secundària "Salt del Duran"	c/ Josep Terradellas	973677893	Educatiu	325.157,4.610.236
IES-SE	Institut Educació Secundària "La Serra"	Ctra. Torregrossa km 1,9	973602612	Educatiu	322.382,4.609.465
ADIF-0	Estació de tren	Plaça Estació nº 4	-	Transport	324.817,4.611.030
ADIF-1	Pas a nivell amb barrera	Ctra. Linyola	-	Transport	324.574,4.611.047
ADIF-2	Pas a nivell amb barrera	Camí Palau	-	Transport	324.387,4.611.052
EST-BS	Estació Autobús	Ctra. Vila-Sana	-	Transport	324.782,4.611.070
MERC	Mercat setmanal, els dimecres	Plaça Manuel Bertrand fins avda del Canal	-	Comerç	324.519,4.610.769
FIRA	Fira de Mollerussa	Avda. del Canal s/n	973600799	Recreatiu	324.227,4.610.366
FES-1	Festa Major 3r cap de setmana maig	Avda. del Canal s/n	973600713	Recreatiu	324.227,4.610.366
FES-2	Carnestoltes	Avda. del Canal s/n	973600713	Recreatiu	324.227,4.610.366
EV-1	Esdeveniments Complex La Serra	Ctra. Torregrossa km 1,9	-	Recreatiu	322.124,4.609.255
EV-2	Teatre l'Amistat	c/ Ferrer i Busquets nº 92	973711231	Recreatiu	324.789,4.610.821



BIB-0	Biblioteca comarcal "Jaume Vila"	c/ Ferran Puig nº 15	973712248	Social	324.461,4.610.666
MUS-VP	Museu Vestits de Paper	c/ Ferrer i Busquets nº 92	973606210	Social	324.789,4.610.821
MUS-AI	Museu de l'aigua "Espai Cultural dels Canals d'Urgell"	Avda. Jaume I nº 1	973603997	Social	324.206,4.610.828
CEN-0	Central transformació Endesa	-	-	Energia	324.225,4.6411.117
AJNT	Ajuntament	Plaça Ajuntament nº 2	973600713	Administratiu	324.573,4.610.823
COM-1	Mossos d'Esquadra	Camí de Belianes s/n	088	Policial	325.006,4.610.430
COM-2	Polícia Municipal	Plaça Ajuntament nº 2	973602000	Policial	324.573,4.610.823
CR-1	Església Parroquial "Sant Jaume"	c/ Ferrer i Busquets nº 41	973600178	Religiós	324.554,4.610.862
CR-2	Capella "Sant Isidori"	Plaça Major nº 8	-	Religiós	324.540,4.610.707
CR-3	Mesquita Actualment (Pavelló Firal)	Avda. del Canal s/n	973600799	Religiós	324.227,4.610.366
CR-4	Centre Evangelista "Filadelfia"	c/ Balmes nº 12		Religiós	324.669,4.610.727
CR-5	Vestea Buna	c/ Comerç nº 6	-	Religiós	324.946,4.610.019
AP-1	Allotjament poliesportiu i pavellons firals (centres de confinament o acollida)	C/ Tarragona nº 34	973602518	Social	324.514,4.609.970



RISC: EMERGÈNCIES PER RISC RADIOLÒGIC					
CODI	NOM	ADREÇA	TELÈFON /ALTRE MITJÀ D'AVÍS	ÚS	UTM (X,Y) ETRS89
ESP-CT	Club Tennis Mollerussa	Avda. Balaguer s/n	973602712	Esportiu	324.610,4.611.736
ACU-1	Acudam Centre Taller	c/ Ferrer i Busquets nº 2	973710404	Social	324.258,4.610.825
RES-1	Residencial "Terres de Ponent"	c/ Joan Maragall nº 6	973711168	Social	324.013,4.610.925
RES-2	Residencial "Can Jaques"	Avda del Canal s/n	973710877	Social	324.197,4.610.637
EB-1	Escola Bressol "Parasol"	c/ Bellví nº 37	973711063	Educatiu	324.013,4.610.620
EB-2	Escola Bressol "Quitxalla"	c/ Bellví nº 39	973712961	Educatiu	324.000,4.610.610
ESC-LS	Escola "La Salle"	c/ Ferrer i Busquets nº 17	973711094	Educatiu	324.336,4.610.855
IES-TP	Institut Educació Secundària "Terres de Ponent"	Ctra. Torregrossa s/n	973602100	Educatiu	323.849,4.610.278
ADIF-1	Pas a nivell amb barrera	Ctra. Linyola	-	Transport	324.574,4.611.047
ADIF-2	Pas a nivell amb barrera	Camí Palau	-	Transport	324.387,4.611.052
EST-BS	Estació Autobús	Ctra. Vila-Sana	-	Transport	324.782,4.611.070
MUS-AI	Museu de l'aigua "Espai Cultural dels Canals d'Urgell"	Avda. Jaume I nº 1	973603997	Social	324.206,4.610.828
CEN-0	Central transformació Endesa	-	-	Energia	324.225,4.6411.117



CR-1	Església Parroquial "Sant Jaume"	c/ Ferrer i Busquets nº 41	973600178	Religiós	324.554,4.610.862
------	--	-------------------------------	-----------	----------	-------------------



RISC: EMERGÈNCIES PER RISC PER VENTADES					
CODI	NOM	ADREÇA	TELÈFON /ALTRE MITJÀ D'AVÍS	ÚS	UTM (X,Y) ETRS89
AH-1	Allotjament Hotel Apartaments Jardí	Pl. de l'Estació nº 2	973600191	Hoteler	324.789,4.611.014
AH-2	Hostal Can Jaume	Avda. de la Pau nº 30	973601880	Hoteler	324.949,4.610.541
ESP-PE	Pavellons poliesportius	C/ Tarragona nº 34	973602518	Esportiu	324.514,4.609.970
ESP-PF	Pavelló firal 125 aniversari	Avda del Canal s/n	973600799	Esportiu	324.142,4.610.291
ESP-CF	Camp de futbol	Camí Vell de Miralcamp	973603471	Esportiu	324.439,4.610.024
ESP-CT	Club Tennis Mollerussa	Avda. Balaguer s/n	973602712	Esportiu	324.610,4.611.736
ACU-1	Acudam Centre Taller	c/ Ferrer i Busquets nº 2	973710404	Social	324.258,4.610.825
ACU-2	Acudam residència	c/ del Mestre Josep Capell nº 14	973712454	Social	325.257,4.610.711
JUB-1	Casal Sènior municipal	c/ Joan Burniol nº 2	973712376	Social	324.472,4.610.723
JUB-2	Edifici Sant Jordi	Avda del Canal s/n	973600713	Social	324.448,4.610.378
RES-1	Residencial "Terres de Ponent"	c/ Joan Maragall nº 6	973711168	Social	324.013,4.610.925
RES-2	Residencial "Can Jaques"	Avda del Canal s/n	973710877	Social	324.197,4.610.637
RES-3	Residencial "Jardins Castelló"	Avda Catalunya nº 28		Social	325.021,4.610.805
ABS-0	ABS "Pla d'Urgell"	Ctra. Miralcamp s/n	973711164	Sanitari	324.462,4.610.166
FAR-1	Farmàcia "Torres"	Avda del Canal nº 9	973602365	Sanitari	324.404,4.610.309



FAR-2	Farmàcia "Simó"	Plaça Major nº 12	973600174	Sanitari	324.560,4.610.714
FAR-3	Farmàcia "Núria Figuerola"	Plaça Manual Bertrand nº 5	973600218	Sanitari	324.533,4.610.790
EB-1	Escola Bressol "Parasol"	c/ Bellví nº 37	973711063	Educatiu	324.013,4.610.620
EB-2	Escola Bressol "Quitxalla"	c/ Bellví nº 39	973712961	Educatiu	324.000,4.610.610
EB-3	Escola Bressol "El Niu"	c/ Josep Terradellas s/n	973602041	Educatiu	325.181,4.610.307
EB-4	Escola Bressol "Infant"	c/ Enric Granados nº 10	973710449	Educatiu	325.043,4.610.739
ESC-LS	Escola "La Salle"	c/ Ferrer i Busquets nº 17	973711094	Educatiu	324.336,4.610.855
ESC-EC	Escola "El Carme"	c/ Crist Rei nº 5	973600455	Educatiu	324.495,4.610.598
ESC-EM	Escola de Música	c/ Arbeca nº 34	973711094	Educatiu	324.612,4.610.435
ESC-SL	Escola Siloé	Camí de la Serra s/n	973602565	Educatiu	324.474,4.609.445
CEIP-AR	Centre Educació Infantil i Primària "Les Arrels"	c/ Girona nº 35	973712465	Educatiu	325.353,4.610.550
CEIP-PF	Centre Educació Infantil i Primària "Pompeu Fabra"	Ctra de Torregrossa s/n	973602501	Educatiu	322.914,4.610.320
CEIP-IP	Centre Educació Infantil i Primària "Ignasi Peraire"	Avda. Pau Casals s/n	973600351	Educatiu	324.142,4.609.883



IES-MO	Institut Educació Secundària "Mollerussa"	Ctra. de Torregrossa km 1,9	973600359	Educatiu	322.277,4.609.409
IES-TP	Institut Educació Secundària "Terres de Ponent"	Ctra. Torregrossa s/n	973602100	Educatiu	323.849,4.610.278
IES-SD	Institut Educació Secundària "Salt del Duran"	c/ Josep Terradellas	973677893	Educatiu	325.157,4.610.236
IES-SE	Institut Educació Secundària "La Serra"	Ctra. Torregrossa km 1,9	973602612	Educatiu	322.382,4.609.465
ADIF-0	Estació de tren	Plaça Estació nº 4	-	Transport	324.817,4.611.030
ADIF-1	Pas a nivell amb barrera	Ctra. Linyola	-	Transport	324.574,4.611.047
ADIF-2	Pas a nivell amb barrera	Camí Palau	-	Transport	324.387,4.611.052
EST-BS	Estació Autobús	Ctra. Vila-Sana	-	Transport	324.782,4.611.070
MERC	Mercat setmanal, els dimecres	Plaça Manuel Bertrand fins avda del Canal	-	Comerç	324.519,4.610.769
FIRA	Fira de Mollerussa	Avda. del Canal s/n	973600799	Recreatiu	324.227,4.610.366
FES-1	Festa Major 3r cap de setmana maig	Avda. del Canal s/n	973600713	Recreatiu	324.227,4.610.366
FES-2	Carnestoltes	Avda. del Canal s/n	973600713	Recreatiu	324.227,4.610.366
EV-1	Esdeveniments Complex La Serra	Ctra. Torregrossa km 1,9	-	Recreatiu	322.124,4.609.255
EV-2	Teatre l'Amistat	c/ Ferrer i Busquets nº 92	973711231	Recreatiu	324.789,4.610.821



BIB-0	Biblioteca comarcal "Jaume Vila"	c/ Ferran Puig nº 15	973712248	Social	324.461,4.610.666
MUS-VP	Museu Vestits de Paper	c/ Ferrer i Busquets nº 92	973606210	Social	324.789,4.610.821
MUS-AI	Museu de l'aigua "Espai Cultural dels Canals d'Urgell"	Avda. Jaume I nº 1	973603997	Social	324.206,4.610.828
CEN-0	Central transformació Endesa	-	-	Energia	324.225,4.6411.117
AJNT	Ajuntament	Plaça Ajuntament nº 2	973600713	Administratiu	324.573,4.610.823
COM-1	Mossos d'Esquadra	Camí de Belianes s/n	088	Policial	325.006,4.610.430
COM-2	Polícia Municipal	Plaça Ajuntament nº 2	973602000	Policial	324.573,4.610.823
CR-1	Església Parroquial "Sant Jaume"	c/ Ferrer i Busquets nº 41	973600178	Religiós	324.554,4.610.862
CR-2	Capella "Sant Isidori"	Plaça Major nº 8	-	Religiós	324.540,4.610.707
CR-3	Mesquita Actualment (Pavelló Firal)	Avda. del Canal s/n	973600799	Religiós	324.227,4.610.366
CR-4	Centre Evangelista "Filadelfia"	c/ Balmes nº 12		Religiós	324.669,4.610.727
CR-5	Vestea Buna	c/ Comerç nº 6	-	Religiós	324.946,4.610.019
AP-1	Allotjament poliesportiu i pavellons firals (centres de confinament o acollida)	C/ Tarragona nº 34	973602518	Social	324.514,4.609.970



DOCUMENT 4.- DOCUMENT 4: PROCEDIMENTS OPERATIUS PER RISC



4.1.- Procediment operatiu

4.1.1.- Criteris d'activació. Nivells

» PRE-ALERTA:

La pre-alerta es produeix, en general quan:

- És previsible un fenomen que pot produir situacions de risc per la població a mig termini.
- També es pot produir en maniobres en determinades instal·lacions (per exemple les derivades de control de preses que generen cabals propers a produir inundacions).

La pre-alerta no implica l'activació del Pla.

» ALERTA:

El Pla s'activa en *fase d'alerta*, en general quan:

- * S'informa de l'activació d'un Pla Especial de la Generalitat en fase d'alerta per afectació a la zona on es troba el municipi.
- * Quan hi ha paràmetres objectius que fan preveure una situació d'emergència important a la població a curt termini.
- * Davant de emergències per riscos naturals que no afectin ni puguin afectar a persones, béns i vies de comunicació.
- * En emergències en determinades instal·lacions o infraestructures que no puguin produir danys a l'exterior però que puguin produir alarma en la població.

» EMERGÈNCIA:

El Pla s'activa en *fase d'emergència*, en general davant de les situacions següents:

- * S'informa de l'activació en fase d'emergència d'un Pla Especial de la Generalitat en fase d'emergència per afectació a la zona on es troba el municipi.
- * Davant d'emergències que puguin comportar, per la seva evolució, un greu risc per al municipi o danys a la població.

A l'annex 1 es detallen criteris concrets per riscos concrets.

**4.1.2.- Tasques preventives i operatives associades a cadascun dels nivells**

TASQUES PREVENTIVES I OPERATIVES ASSOCIADES AL RISC BÀSIC TERRITORIAL (Risc de viatges amb ferrocarril, risc d'onada de calor, risc d'onada de fred, risc de concentració de persones)	
FASE	TASQUES
PREALERTA	<ul style="list-style-type: none">- Seguiment de la situació:<ul style="list-style-type: none">• Comunicats del CECAT• Informació meteorològica: https://www.meteo.cat/prediccio/general/• Estat de la xarxa viària: https://cit.transit.gencat.cat/cit/AppJava/views/incidents.xhtml• Responsable de l'activitat (en cas de risc per concentració de persones).- Connectar i tenir a mà l'emissora de la Xarxa Rescat.
ALERTA EMERGÈNCIA 1 EMERGÈNCIA 2	<ul style="list-style-type: none">- Activar el Pla bàsic d'emergències municipal (PBEM) i comunicar-ho al CECAT.- Trucar al 112 si es necessita ajuda externa (bombers, mossos d'esquadra o SEM).- Constituir el Comitè d'emergències municipal (veure ordre de trucades a la fitxa del CRA) i habilitar el CECOPAL. Activar els grups locals d'actuació que s'escaigui.- Connectar i tenir a mà l'emissora de la Xarxa Rescat.- Fer seguiment de la situació (fonts del punt anterior) i mantenir comunicació amb el CECAT.- Avís als elements vulnerables i demanar si tenen necessitats especials.- Controlar el trànsit i l'accés a les zones afectades per l'emergència.- Obrir i habilitar els centres d'acollida i fer l'acolliment de la població afectada, si escau.- Col·laborar en les evacuacions, si escau.- Habilitar punts d'informació a la població.- Registre i organització dels voluntaris ocasionals.- Comunicar canvis de fase d'activació del Pla bàsic d'emergències municipal al CECAT i als integrants del Comitè d'emergències municipal.



TASQUES PREVENTIVES I OPERATIVES ASSOCIADES AL PLA ESPECIAL AEROCAT (Risc per accidents aeronàutics)	
FASE	TASQUES
PREALERTA	<ul style="list-style-type: none">- Seguiment de la informació:<ul style="list-style-type: none">• Comunicats del CECAT• Responsable de la instal·lació- Connectar i tenir a mà l'emissora de la Xarxa Rescat.
ALERTA EMERGÈNCIA 1 EMERGÈNCIA 2	<ul style="list-style-type: none">- Activar el Pla d'actuació municipal per a emergències aeronàutiques i comunicar-ho al CECAT.- Trucar al 112 si es necessita ajuda externa (bombers, mossos d'esquadra o SEM).- Constituir el Comitè d'emergències municipal (veure ordre de trucades a la fitxa del CRA) i habilitar el CECOPAL. Activar els grups locals d'actuació que s'escaigui.- Connectar i tenir a mà l'emissora de la Xarxa Rescat.- Fer seguiment de la situació (fonts del punt anterior) i mantenir comunicació amb el CECAT.- Controlar el trànsit i l'accés a les zones afectades per l'emergència.- Suspènre esdeveniments públics i altres activitats, si s'escau- Avisar elements vulnerables de la zona afectada (veure plànol elements vulnerables)- Obrir i habilitar els centres d'acollida i fer l'acolliment de la població afectada, si escau.- Col·laborar en les evacuacions, si escau.- Comunicar canvis de fase d'activació del Pla bàsic d'emergències municipal al CECAT i als integrants del Comitè d'emergències municipal.



TASQUES PREVENTIVES I OPERATIVES ASSOCIADES AL PLA ESPECIAL NEUCAT (Risc per nevades)	
FASE	TASQUES
PREALERTA	<ul style="list-style-type: none">- Seguiment de la situació:<ul style="list-style-type: none">• Comunicats del CECAT• Informació meteorològica: http://www.meteo.cat/prediccio/general/• Estat de la xarxa viària: enllaç- Connectar i tenir a mà l'emissora de la Xarxa Rescat- Comprovar la disponibilitat de fundents al magatzem- Comprar més fundents, si és necessari- Senyalitzar punts conflictius per risc de glaçades
ALERTA EMERGÈNCIA 1 EMERGÈNCIA 2	<ul style="list-style-type: none">- Activar el Pla d'actuació municipal per nevades i comunicar-ho al CECAT.- Trucar al 112 si es necessita ajuda externa (bombers, mossos d'esquadra o SEM).- Constituir el Comitè d'emergències municipal (veure ordre de trucades a la fitxa del CRA) i habilitar el CECOPAL. Activar els grups locals d'actuació que s'escaigui.- Connectar i tenir a mà l'emissora de la Xarxa Rescat.- Fer seguiment de la situació (fonts del punt anterior) i mantenir comunicació amb el CECAT.- Neteja i distribució de fundents segons plànol específic.- Neteja de neu estació d'autobús, escoles, residències i polígons Tumsa i PLAURSA- Suspendre esdeveniments públics i activitats recreatives o esportives a l'aire lliure- Avisar elements vulnerables i demanar si tenen necessitats especials- Demanar la col·laboració de la població pel que fa a la neteja de les voreres i terrats- Obrir i habilitar els centres d'acollida i fer l'acolliment de la població afectada, si escau.- Col·laborar en les evacuacions, si escau.- Registre i organització dels voluntaris ocasionals- Comunicar canvis de fase d'activació del Pla bàsic d'emergències municipal al CECAT i als integrants del Comitè d'emergències municipal.



TASQUES PREVENTIVES I OPERATIVES ASSOCIADES AL RISC PER PANDÈMIES	
FASE	TASQUES
PREALERTA	<ul style="list-style-type: none">- Seguiment de la informació:<ul style="list-style-type: none">• Comunicats del CECAT• Informació del Departament de Salut- Iniciar el seguiment dels paràmetres que permeten avaluar la perillositat de la pandèmia (p. ex., grups de població de risc, vector de transmissió, etc.) i la seva evolució (p. ex., indicadors nous) per analitzar si s'està produint impacte social o afectació als serveis essencials- Preveure les necessitats que hi pot haver en cas d'agreujament de la situació i activació del Pla en fase d'alerta, sobretot les que tenen a veure amb l'impacte en els col·lectius vulnerables i els serveis bàsics.- Identificar els diferents col·lectius vulnerables i els serveis bàsics d'acord amb els paràmetres de la pandèmia- Conèixer els mitjans i recursos del municipi- Preveure si caldrà reforçar els serveis socials d'atenció a col·lectius especialment vulnerables des del punt de vista sanitari i que, a més, es trobin en una situació que els faci encara més vulnerable (gent gran que visqui sola, persones en risc d'exclusió social, etc.)- Preveure procediments d'informació i alerta a la població en coordinació amb els previstos en aquest Pla, parant particular atenció als elements especialment vulnerables.
ALERTA EMERGÈNCIA 1 EMERGÈNCIA 2	<ul style="list-style-type: none">- Activar el Pla d'actuació municipal per pandèmies i comunicar-ho al CECAT.- Constituir el Comitè d'emergències municipal (veure ordre de trucades a la fitxa del CRA) i habilitar el CECOPAL. Activar els grups locals d'actuació que s'escaigui.- Detectar les situacions de vulnerabilitat que requereixin intervenció o suport, per tal de gestionar-les en funció dels mitjans i recursos del municipi o bé transmetre la necessitat de gestionar-les a través del CECAT.- Detectar interrupcions de serveis bàsics o situacions que puguin conduir a interrompre aquests serveis, per tal de gestionar-les en funció dels mitjans i recursos del municipi o bé transmetre la necessitat de gestionar-les a través del CECAT.- Informar el CECAT de la situació en la qual es troben els serveis essencials del municipi, incloent-hi la prestació dels subministraments bàsics- Detectar la manca de disponibilitat present o a curt termini de productes bàsics i gestionar-ne la disponibilitat en funció dels mitjans i recursos del municipi o bé transmetre la necessitat de gestionar-ho a través del CECAT- Informar la població en general. Dirigir i coordinar, en el terme municipal, les actuacions adreçades a informar i protegir la població, en contacte permanent amb el Comitè de Direcció del Pla especial d'emergències de la Generalitat de Catalunya- Aplicar la normativa vigent i els plans sectorials corresponents en relació amb les activitats de pública concurrència (festivals, fires, esports massius, etc).- Determinar les instal·lacions que poden veure afectada la seva activitat a causa de la pandèmia. El municipi ha de vetllar per tal que aquestes instal·lacions disposin d'un pla d'autoprotecció (PAU) que prevegi aquests supòsits i les actuacions internes que caldria fer- Facilitar la identificació d'instal·lacions que puguin actuar com a centres de vacunació o espais d'aïllament de població- Catalogar els mitjans i recursos específics per a la posada en pràctica de les actuacions previstes- Organitzar els voluntaris municipals- Comunicar canvis de fase d'activació del Pla bàsic d'emergències municipal al CECAT i als integrants del Comitè d'emergències municipal.

**TASQUES PREVENTIVES I OPERATIVES ASSOCIADES AL RISC RADIOLÒGIC**

TASQUES PREVENTIVES I OPERATIVES ASSOCIADES AL PLA ESPECIAL RADCAT (Risc per emergències radiològiques)	
FASE	TASQUES
PREALERTA	<ul style="list-style-type: none">- Seguiment de la informació:<ul style="list-style-type: none">• Comunicats del CECAT• Responsable de la instal·lació- Connectar i tenir a mà l'emissora de la Xarxa Rescat
ALERTA	<ul style="list-style-type: none">- Activar el Pla d'actuació municipal per emergències radiològiques i comunicar-ho al CECAT.
EMERGÈNCIA 1	<ul style="list-style-type: none">- Trucar al 112 si es necessita ajuda externa (bombers, mossos d'esquadra o SEM)
EMERGÈNCIA 2	<ul style="list-style-type: none">- Constituir el Comitè d'emergències municipal (veure ordre de trucades a la fitxa del CRA) i habilitar el CECOPAL. Activar els grups locals d'actuació que s'escaigui.- Connectar i tenir a mà l'emissora de la Xarxa Rescat- Fer seguiment de la situació i mantenir comunicació amb el CECAT- Avis als elements vulnerables comunicant les mesures d'autoprotecció que s'estableixin des de la direcció del Radcat i, en cas de dubte, recomanar en confinament, i demanar si tenen necessitats especials- Controlar el trànsit i l'accés a les zones afectades per l'emergència.- Suspendre esdeveniments públics i altres activitats dins la zona afectada- Obrir i habilitar els centres d'acollida i fer l'acolliment de la població afectada, si s'escau- Col·laborar en les evacuacions que siguin necessàries- Fer l'avituellament dels elements vulnerables amb concentració de persones que no siguin autosuficients si el confinament és llarg- Comunicar canvis de fase d'activació del Pla bàsic d'emergències municipal al CECAT i als integrants del Comitè d'emergències municipal.



TASQUES PREVENTIVES I OPERATIVES ASSOCIADES AL RISC SÍSMIC

TASQUES PREVENTIVES I OPERATIVES ASSOCIADES AL PLA ESPECIAL SISMICAT (Risc sísmic)	
FASE	TASQUES
PREALERTA	<ul style="list-style-type: none">- Seguiment de la informació:<ul style="list-style-type: none">• Comunicats del CECAT• Institut Cartogràfic i Geològic de Catalunya: enllac• Estat de la xarxa viària: enllac- Connectar i tenir a mà l'emissora de la Xarxa Rescat
ALERTA	<ul style="list-style-type: none">- Activar el Pla d'actuació municipal per sismes i comunicar-ho al CECAT.- Trucar al 112 si es necessita ajuda externa (bombers, mossos d'esquadra o SEM)
EMERGÈNCIA 1	<ul style="list-style-type: none">- Constituir el Comitè d'emergències municipal (veure ordre de trucades a la fitxa del CRA) i habilitar el CECOPAL. Activar els grups locals d'actuació que s'escaigui.
EMERGÈNCIA 2	<ul style="list-style-type: none">- Connectar i tenir a mà l'emissora de la Xarxa Rescat- Fer seguiment de la situació i mantenir comunicació amb el CECAT- Avís als elements vulnerables i demanar si tenen necessitats especials- Controlar el trànsit i l'accés a les zones afectades per l'emergència.- Inspecció dels edificis de major risc del municipi per detectar possibles danys (equipaments públics, edificis més antics, edificis singulars) (veure llistat d'elements vulnerables)- Suspendre esdeveniments públics i altres activitats, si s'escau- Obrir i habilitar els centres d'acollida i fer l'acolliment de la població afectada, si s'escau- Registre i organització dels voluntaris ocasionals- Comunicar canvis de fase d'activació del Pla bàsic d'emergències municipal al CECAT i als integrants del Comitè d'emergències municipal.

**TASQUES PREVENTIVES I OPERATIVES ASSOCIADES AL RISC QUÍMIC EN EL TRANSPORT DE MERCADERIES PERILLOSES**

TASQUES PREVENTIVES I OPERATIVES ASSOCIADES AL PLA ESPECIAL TRANSCAT (Risc químic en el transport de mercaderies perilloses)	
FASE	TASQUES
PREALERTA	<ul style="list-style-type: none">- Seguiment de la informació:<ul style="list-style-type: none">• Comunicats del CECAT• Estat de la xarxa viària: enllac- Connectar i tenir a mà l'emissora de la Xarxa Rescat
ALERTA EMERGÈNCIA 1 EMERGÈNCIA 2	<ul style="list-style-type: none">- Activar el Pla d'actuació municipal per accidents en el transport de mercaderies perilloses i comunicar-ho al CECAT.- Trucar al 112 si es necessita ajuda externa (bombers, mossos d'esquadra o SEM)- Constituir el Comitè d'emergències municipal (veure ordre de trucades a la fitxa del CRA) i habilitar el CECOPAL. Activar els grups locals d'actuació que s'escaigui.- Connectar i tenir a mà l'emissora de la Xarxa Rescat- Fer seguiment de la situació i mantenir comunicació amb el CECAT- Avis als elements vulnerables comunicant les mesures d'autoprotecció que s'estableixin des de la direcció del Transcat, en cas de dubte, recomanar el confinament, i demanar si tenen necessitats especials- Controlar el trànsit i l'accés a les zones afectades per l'emergència.- Obrir i habilitar els centres d'acollida i fer l'acolliment de la població afectada, si s'escau- Col·laborar en les evacuacions que siguin necessàries- Registre i organització dels voluntaris ocasionals- Fer l'avitallament dels elements vulnerables amb concentració de persones que no siguin autosuficients si el confinament és llarg.- Comunicar canvis de fase d'activació del Pla bàsic d'emergències municipal al CECAT i als integrants del Comitè d'emergències municipal.



TASQUES PREVENTIVES I OPERATIVES ASSOCIADES AL RISC DE VENTADES

TASQUES PREVENTIVES I OPERATIVES ASSOCIADES AL PLA ESPECIAL VENTCAT (Risc per ventades)	
FASE	TASQUES
PREALERTA	<ul style="list-style-type: none">- Seguiment de la informació:<ul style="list-style-type: none">• Comunicats del CECAT• Informació meteorològica: enllaç• Estat de la xarxa viària: enllaç- Connectar i tenir a mà l'emissora de la Xarxa Rescat- Vigilància dels elements vulnerables
ALERTA EMERGÈNCIA 1 EMERGÈNCIA 2	<ul style="list-style-type: none">- Activar el Pla d'actuació municipal per risc per vent i comunicar-ho al CECAT.- Trucar al 112 si es necessita ajuda externa (bombers, mossos d'esquadra o SEM)- Constituir el Comitè d'emergències municipal (veure ordre de trucades a la fitxa del CRA) i habilitar el CECOPAL. Activar els grups locals d'actuació que s'escaigui.- Connectar i tenir a mà l'emissora de la Xarxa Rescat- Fer seguiment de la situació i mantenir comunicació amb el CECAT- Fer vigilància i neteja de la xarxa viària local i passos de vianants (arbres trencats, mobiliari urbà, runes,..)- Suspendre esdeveniments i activitats esportives i recreatives a l'aire lliure que puguin tenir risc per tempestes elèctriques o caiguda de branques o arbres- Avis als elements vulnerables, comunicant les mesures d'autoprotecció que s'estableixin des de la direcció del pla, en cas de dubte, recomanar el confinament, i demanar si tenen necessitats especials- Controlar el trànsit i l'accés a les zones afectades per l'emergència.- Obrir i habilitar els centres d'acollida i fer l'acolliment de la població afectada, si s'escau- Col·laborar en les evacuacions que siguin necessàries- Registre i organització dels voluntaris ocasionals- Fer l'avituallament dels elements vulnerables amb concentració de persones que no siguin autosuficients si el confinament és llarg.- Comunicar canvis de fase d'activació del Pla bàsic d'emergències municipal al CECAT i als integrants del Comitè d'emergències municipal.



4.1.3.- Avisos: organització, sistemes i recorreguts d'avis

Els sistemes d'avis a la població, per a tots els riscos seran mitjançant:

- Mitjans de comunicació locals
- Xarxes socials
- Megafonia mòbil
- Panells informatius,
- Trucades telefòniques i SMS

Els responsable de que es realitzin aquests avisos serà l'Alcalde, compartida amb el Director del Pla Especial: el Delegat de Govern o el Conseller d'Interior de la Generalitat, si el pla Especial està activat.

La responsabilitat de la coordinació dels avisos és l'Alcalde amb els sistemes d'avis a la població disponibles i el suport del Grup d'Ordre i Avisos a la Població.

En cas d'activació d'un Pla Especial, el municipi donarà avis als elements vulnerables.

4.1.4.- Procediments de relació i d'integració amb els plans d'àmbits superior

El pla de protecció civil preveu la integració i coordinació amb altres plans d'àmbit superior que es poguessin activar de forma simultània amb el pla. Aquesta coordinació es reflecteix, bàsicament, en els següents aspectes:

Fase emergència	Responsable	Acció	Mitjà
Inici	Alcalde o persona que delegui	Comunicar activació del Pla al CECAT	Telèfon, Correu electrònic o Xarxa Rescat
Durant	CRA o coordinador municipal	Sol·licitud d'ajuda externa, si escau al 112	Telèfon
Durant	Alcalde o persona que delegui	Intercanvi informació amb el CECAT	Telèfon, Correu electrònic o Xarxa Rescat
Durant	Grups locals d'actuació	Col·laboració amb cossos d'emergència	Presencialment
Fi	Alcalde o persona que delegui	Comunicar desactivació Pla al CECAT	Telèfon, Correu electrònic o Xarxa Rescat



4.2.- Mesures de protecció a la població

4.2.1.- Execució de l'evacuació

L'evacuació consisteix a desplaçar la població afectada a una zona segura.

La responsabilitat de donar l'ordre d'evacuació recau en l'alcalde o alcaldessa. Quan un pla especial de la Generalitat està activat, aquesta responsabilitat recau en última instància en la direcció del Pla especial.

Cal tenir previst els elements a desallotjar i tenir present l'habilitació de llocs d'allotjament temporal per a aquelles persones de pas o residents que no puguin arribar al seu destí o aquelles que han hagut d'abandonar els seus habitatges. També és fonamental que la població sàpiga com actuar en cas d'evacuació.

La direcció i la coordinació de les tasques d'evacuació recau en el Coordinador Municipal de l'Emergència comptant amb el Grup Local d'Ordre i Avisos. Les tasques d'evacuació van íntimament lligades a les d'avís a la població escrites anteriorment.

Per tal de garantir que l'evacuació ordenada es porti a terme de la millor manera cal oferir informació concreta mitjançant els sistemes d'avís a la població. En cas d'evacuacions molt nombroses cal fer servir els recursos disponibles i referenciats al punt 6 del DUPROCIM. Si calen més mitjans cal demanar-los al CECAT.

En el cas concret d'activació del pla PLASEQTA o del pla RADCAT només seran objecte d'evacuació i posterior confinament les persones a l'interior de la zona d'intervenció que es trobin a l'aire lliure. En qualsevol cas, serà el grup d'intervenció del pla especial qui prendrà les decisions oportunes al respecte.

La direcció i la coordinació de les tasques d'acollida recau en el Coordinador Municipal de l'Emergència comptant amb el Grup Local Logístic i d'Acollida.

Caldrà confeccionar en temps real una base de dades que continguin informació bàsica sobre cada membre de les famílies acollides i mantenir actualitzada aquesta informació.

4.2.2.- Zones d'allunyament

L'allunyament consisteix a desplaçar la població afectada a una zona segura de forma temporal.

Es consideren zones d'allunyament els espais, coberts o a l'aire lliure, que no estan directament afectats per l'emergència i la població afectada pot romandre segura fins que tot hagi conclòs o fins que s'hagi de produir el seu allotjament

4.2.3.- Pautes de confinament

El confinament consisteix en refugiar-se, tancar totes les obertures i entrades de les edificacions (portes, persianes, porticons) i situar-se al més lluny possible de l'origen del risc.

Com a norma general, el confinament és la mesura més segura tret que les autoritats valorin altres indicacions.

A l'hora de valorar la conveniència o no de confinar la població i de restringir el moviment de les persones, cal tenir en compte si les edificacions a la zona d'arribada dels efectes de l'emergència poden funcionar com un refugi suficientment segur i si la previsió del perill pot empitjorar fins al punt de ser necessària l'evacuació. En aquest supòsit caldria valorar l'evacuació enfront del confinament, tenint en compte els casos que l'evacuació s'acabaria realitzant en condicions molt desfavorables i d'altíssima perillositat.



4.2.4.- Control d'accessos

L'objectiu del control d'accessos és impedir que persones i vehicles aliens a la gestió de l'emergència puguin entrar en la zona de risc. D'aquesta manera s'impedeix que aquestes persones es posin en perill i es garanteix que no destorben els grups actuant a la zona de risc. Pot ser necessari, en el seu cas, el control i l'ordenació del trànsit en les zones adjacents, amb l'objecte de facilitar l'arribada de nous recursos.

4.3.- Centres d'acollida. Tipologia

CODI	NOM I TIPUS	ADREÇA	CAPACITAT	LLITS	CALEFACCIÓ	DUTXES AMB AIGUA CALENTA	CUINA	AFECTACIÓ PER RISC
AP-1	Pavelló poliesportiu	c/ Tarragona nº 34	1.650 places	1.000	SI	SI	NO	NO
AP-2	Pavellons Firals	Av. Canal, s/n	1.650 places	1.000	SI	SI	SI	NO
AH-1	Allotjament Hotel Apartaments Jardí	Pl. de l'Estació nº 2	84 places	84	SI	SI	SI	NO
AH-2	Hostal Can Jaume	Avda. de la Pau nº 30	30 places	30	SI	SI	SI	NO



DOCUMENT 5.- DOCUMENT 5: FITXES D'ACTUACIÓ

**FITXA 01. FITXA D'ACTUACIÓ PEL CENTRE RECEPTOR D'ALARMES (CRA)**

FITXA D'ACTUACIÓ 01	CENTRE RECEPTOR D'ALARMES POLICIA LOCAL MOLLERUSSA
ACCIONS A REALITZAR EN CAS D'EMERGÈNCIA	
FUNCIONS/ACCIONS	
<ul style="list-style-type: none">- Rebre l'avís d'emergència i compilar tota la informació possible.- Realitzar els avisos necessaris per tal d'activar l'ajuda externa, si escau: bombers, serveis sanitaris d'urgència, etc.	
AVÍS PRE-ALERTA	
<ul style="list-style-type: none">- Avisar al coordinador municipal de l'emergència- Avisar, si el coordinador municipal de l'emergència ho creu convenient, al Consell Assessor.- Ha d'annotar les dades i fer el seguiment.	
AVÍS ALERTA-EMERGÈNCIA	
<ul style="list-style-type: none">- Avisar:<ul style="list-style-type: none">• Al CECAT (telèfon)• Al 112• Al coordinador tècnic municipal• A l'alcalde• Cap del Grup Local d'ordre d'avisos a la població• Cap del Grup local d'intervenció• Cap del Grup local logístic i d'acollida• Cap del Grup local sanitari• Consell Assessor• Gabinet d'Informació• Representant municipal al Pla de la Generalitat que correspongui- Mantenir comunicació amb al coordinador municipal de l'emergència- Comunicar el fi de l'emergència a totes les entitats notificades	
MITJANS I RECURSOS	
<ul style="list-style-type: none">- Comunicacions	
LLOC ON DIRIGIR-SE	
<ul style="list-style-type: none">- Centre Receptor d'Alarmes (Policia Local Mollerussa)	
DOCUMENTACIÓ NECESSÀRIA	
<ul style="list-style-type: none">- Llistat telefònic- Si s'escau, informació sobre avisos a elements vulnerables per a diferents supòsits	

**FITXA 02. FITXA D'ACTUACIÓ PEL COORDINADOR MUNICIPAL DE L'EMERGÈNCIA**

FITXA D'ACTUACIÓ 02	COORDINADOR MUNICIPAL DE L'EMERGÈNCIA
ACCIONS A REALITZAR EN CAS D'EMERGÈNCIA	
FUNCIONS/ACCIONS	
<ul style="list-style-type: none">- Avís del sinistre o previsió del risc- Fer-ne una valoració inicial	
AVÍS PRE-ALERTA	
<ul style="list-style-type: none">- Si ho creu convenient, avisar a l'alcalde i mantenir-s'hi en contacte per dir-li com evoluciona el sinistre- Ha de recordar al CRA la necessitat que informi als membres del Comitè Municipal d'Emergència, als centres de coordinació i als grups locals actuants, si s'escau.- Ha de recordar al CRA la necessitat que comuniquin al CECAT- Ha de valorar si és necessària la convocatòria del consell assessor municipal i ha de suggerir-li a l'alcalde.	
AVÍS ALERTA-	
<ul style="list-style-type: none">- Avisar a l'alcalde i mantenir-s'hi en contacte per dir-li com evoluciona el sinistre- Si ho creu convenient, ha de suggerir a l'Alcalde de donar l'ordre d'avisar aquelles persones o aquells serveis que hagin de prendre les mesures preventives necessàries (en cas d'avisar-les, ell les coordinarà)- Ha d'estar en alerta i fer-ne el seguiment.- En cas d'activar-se el Pla, ha de comunicar-ho al CECAT	
AVÍS EMERGÈNCIA	
<ul style="list-style-type: none">- Avisar a l'alcalde- Ha de suggerir al responsable municipal de l'emergència del Pla (l'alcalde) de donar l'ordre d'avisar aquelles persones o aquells serveis que hagin de prendre les mesures preventives necessàries i/o d'intervenir en el sinistre- Ha de coordinar als serveis municipals que estiguin actuant en el sinistre o prenent mesures preventives.- Ha de dirigir-se al CECOPAL.- Comunicar al CECAT l'activació del pla	
MITJANS I RECURSOS	
<ul style="list-style-type: none">- Comunicacions	
LLOC ON DIRIGIR-SE	
<ul style="list-style-type: none">- Si ho creu convenient al Centre Receptor d'Alarmes (Policia Local Mollerussal)- En cas que s'activi el Pla, al CECOPAL	
DOCUMENTACIÓ NECESSÀRIA	
<ul style="list-style-type: none">- Llistat telefònic- Cartografia general i cartografia específica- Models de comunicats- Criteris d'activació del pla	

**FITXA 03. FITXA D'ACTUACIÓ PER A L'ALCALDE / RESPONSABLE MUNICIPAL DE L'EMERGÈNCIA**

FITXA D'ACTUACIÓ 03	RESPONSABLE MUNICIPAL DE L'EMERGÈNCIA
	ALCALDE
ACCIONS A REALITZAR EN CAS D'EMERGÈNCIA	
FUNCIONS/ACCIONS	
<ul style="list-style-type: none">- Avaluar els possibles riscos a la població- Donar l'ordre de prendre les mesures preventives necessàries i/o d'intervenció en el sinistre- Verificar la realització de les tasques encomanades al municipi. Especialment:<ul style="list-style-type: none">• Avisos a la població, especialment dels elements vulnerables• Tasques d'evacuació i acollida• Organització de la logística municipal• Suport a la intervenció• Consells a la població. En cas que el CECAT hagi emès un comunicat d'activació del Pla Especial en fase d'emergència, l'alcalde vetllarà per tal que la informació a la població estigui en concordança amb les directrius del gabinet d'informació del CECAT- Sol·licitar el suport dels grups actuants del Pla Especial de la Generalitat especialment del Grup d'Ordre.- Fer el seguiment de l'emergència des del CECOPAL. Al llarg de l'emergència ha de mantenir contactes amb el director del Pla Especial de la Generalitat, i el CCA, per fer el seguiment de la situació, ha de contrastar les informacions i preveure possibles necessitats- Posar-se en comunicació amb els responsables dels serveis municipals per tal de conèixer l'estat del subministrament de llum, de gas, d'aigua i dels transports interurbans- Preveure amb el cap de la intervenció els elements vulnerables i en el seu cas, els possibles desallotjaments i evacuacions- Recollir informació i transmetre les dades significatives al Gabinet d'Informació del Pla Especial de la Generalitat.- Conjuntament amb aquest Gabinet d'Informació, ha d'atendre la premsa que es desplaci a cobrir l'emergència oferint informació a nivell municipal. Les dades de caràcter global, les dona el Gabinet d'Informació del Director del Pla Especial de la Generalitat.- Decretar mobilitzacions i expropiacions temporals, en cas que sigui necessari.- Si s'escau (nevades, inundacions, etc.) ha d'ordenar al grup d'ordre fer el seguiment de l'estat dels punts més conflictius de la xarxa viària municipal (especialment els accessos als serveis d'urgències) i en cas d'haver-hi problemes, començar a actuar (control del trànsit, neteja de carrers i voreres...)- Activar tots els recursos municipals per fer front a l'emergència- Gestionar l'obtenció de recursos externs al municipi per fer front a l'emergència.- Desactivar el Pla	
MITJANS I RECURSOS	
<ul style="list-style-type: none">- Els propis de l'Ajuntament- Serveis, empreses i persones del municipi	
LLOC ON DIRIGIR-SE	
<ul style="list-style-type: none">- CECOPAL	
DOCUMENTACIÓ NECESSÀRIA	
<ul style="list-style-type: none">- Cartografia general i cartografia específica- Models de comunicats- Criteris d'activació del pla- Si s'escau, informació sobre avisos a elements vulnerables per a diferents supòsits	

**FITXA 04. FITXA D'ACTUACIÓ PER AL REPRESENTANT MUNICIPAL AL PLA DE LA GENERALITAT QUE CORRESPONGUI**

FITXA D'ACTUACIÓ 04	REPRESENTANT MUNICIPAL AL PLA DE LA GENERALITAT QUE CORRESPONGUI
ACCIONS A REALITZAR EN CAS D'EMERGÈNCIA	
FUNCIONS/ACCIONS	
<ul style="list-style-type: none">- Al rebre l'avís de la situació de risc o d'emergència, ha de prendre nota de la informació que li subministrin i posar-se a disposició de l'Alcalde- Constituint el CECOPAL, ha de posar-se en contacte amb el CECAT per determinar la necessitat que s'hi desplaci, identificant-se com a representant municipal al CECAT- Si s'ha de desplaçar, un cop allà ha de posar-se a disposició del Director del Pla Especial de la Generalitat i integrar-se al Consell Assessor per tal de fer d'enllaç amb el CECOPAL i l'Alcalde- Ha de mantenir-se permanentment informat de la situació al municipi i, al mateix temps, informar al CECOPAL de les decisions del Consell Assessor del Pla Especial de la Generalitat.	
MITJANS I RECURSOS	
<ul style="list-style-type: none">- Comunicacions	
LLOC ON DIRIGIR-SE	
<ul style="list-style-type: none">- Sala de crisis del CECAT	
DOCUMENTACIÓ NECESSÀRIA	
<ul style="list-style-type: none">- Llistat telefònic	

**FITXA 05. FITXA D'ACTUACIÓ PER AL CAP DEL GRUP SALUT PÚBLICA**

FITXA D'ACTUACIÓ 05	CAP DEL GRUP DE SALUT PÚBLICA
ACCIONS A REALITZAR EN CAS D'EMERGÈNCIA	
FUNCIONS/ACCIONS	
<ul style="list-style-type: none">- Ha de contactar amb l'Alcalde. Ha de demanar-li informació i instruccions. Si l'Alcalde constitueix el CECOPAL, ha de desplaçar-s'hi.- Ha d'activar directament o a través del CRA el Gabinet d'Informació.- Gestió de les emergències de salut pública en col·laboració amb els altres organismes relacionats amb la salut pública.	
AVÍS ALERTA-EMERGÈNCIA	
<ul style="list-style-type: none">- Establir els mecanismes que permetin el control de la salut de les persones afectades per l'emergència en curs i, si és el cas i conjuntament amb el Grup d'Acollida, establir els mecanismes que permetin el control de la salut de les persones acollides.- Contactar amb organismes o agències que permetin obtenir informació de primera mà al respecte de la gestió de la salut (epidèmies, malalties emergents, ...)- La demanda de recursos aliens al municipi s'ha de fer sempre des del CECAT.- Establir, juntament amb el Grup Logístic del Pla Especial de la Generalitat, el reforç de comunicacions dels equips de treball del grup	
MITJANS I RECURSOS	
<ul style="list-style-type: none">- Propis i altres d'empreses col·laboradores	
LLOC ON DIRIGIR-SE	
<ul style="list-style-type: none">- CECOPAL	
DOCUMENTACIÓ NECESSÀRIA	
<ul style="list-style-type: none">- Llistat telefònic	

**FITXA 06. FITXA D'ACTUACIÓ PER AL CAP DEL GRUP LOCAL DE LOGÍSTIC**

FITXA D'ACTUACIÓ 06	CAP DEL GRUP LOCAL DE LOGÍSTIC
ACCIONS A REALITZAR EN CAS D'EMERGÈNCIA	
FUNCIONS/ACCIONS	
<ul style="list-style-type: none">- Ha de contactar amb l'Alcalde. Ha de demanar-li informació i instruccions. Si l'Alcalde constitueix el CECOPAL, ha de desplaçar-s'hi.- Ha de constituir, si cal, el Grup logístic.- Gestió de les emergències de salut pública en col·laboració amb els altres organismes relacionats amb la salut pública.- Quantificar, preveure i tenir localitzats els mitjans extraordinaris disponibles en el municipi.- Contactar amb el Grup Logístic del Pla Especial de la Generalitat, per gestionar de mutu acord la demanda dels recursos necessaris, públics o privats, que es puguin obtenir al terme municipal.- Controlar l'ús dels recursos gestionats i el seu estat.- La demanda de recursos aliens al municipi s'ha de fer sempre des del CECAT.- Si es necessiten voluntaris i no n'hi ha prou, d'acord amb l'Alcalde, ha de demanar la participació de veïns del municipi.- Establir, juntament amb el Grup Logístic del Pla Especial de la Generalitat, el reforç de comunicacions dels centres d'acollida.	
AVÍS PRE-ALERTA, ALERTA	
<ul style="list-style-type: none">- Ha de contactar amb el director del Pla i/o amb el coordinador de l'emergència. Ha de demanar-li informació i instruccions.- Si el director del Pla constitueix el CECOPAL, s'ha de desplaçar.- Avisar els membres del grup local logístic i, si cal, convocar-los al CECOPAL- Dur a terme els procediments indicats per a cada risc.- En cas que sigui necessari, donar suport als grups actuants pel que fa al material necessari perquè puguin fer les seves tasques. Per exemple: facilitar el material fundent en cas de nevades, facilitar queviures al personal dels grups i combustible per als vehicles i les màquines, etc.- Preveure el material necessari per l'acollida d'elements vulnerables evacuats, en cas necessari.- En cas que sigui necessari, donar suport en les tasques de transport de persones que necessiten atenció sanitària inajornable i que poden quedar aïllades en l'emergència, per exemple: persones que han d'anar als hospitals a fer un tractament de diàlisi.	
AVÍS EMERGÈNCIA	
<ul style="list-style-type: none">- Procurar el manteniment del subministrament d'aliments, medicaments i serveis bàsics en general per a la població- Col·laborar amb la resta de grups actuants en les tasques de subministrament del material necessari per fer front a l'emergència.- En cas que sigui necessari, donar suport en les tasques de transport de persones que necessiten atenció sanitària inajornable, per exemple: persones que han d'anar als hospitals a fer un tractament de diàlisi. Realitzar les tasques de subministrament de medicaments.- Preveure, juntament amb el Grup Logístic del Pla Especial de la Generalitat, l'avitual·lament dels centres d'acollida.- Designar un responsable de cada centre, que conjuntament amb un altre del grup d'acollida tindrà les següents funcions:<ul style="list-style-type: none">• Portar el control nominal de les persones evacuades i/o acollides.• Transmetre les necessitats que puguin presentar-se.• Rebre i distribuir l'avitual·lament.	



- Si es necessiten voluntaris i no n'hi ha prou, d'acord amb l'Alcalde, ha de demanar la participació de veïns del municipi.
- Establir, juntament amb el Grup Logístic del Pla Especial de la Generalitat, el reforç de comunicacions dels centres d'acollida.
- En cas que la situació ho requereixi, comunicar al director del Pla la necessitat de recursos externs al municipi per fer front a l'emergència

MITJANS I RECURSOS

- Propis i altres d'empreses col·laboradores

LLOC ON DIRIGIR-SE

- CECOPAL

DOCUMENTACIÓ NECESSÀRIA

- Llistat telefònic

**FITXA 07. FITXA D'ACTUACIÓ PER AL CAP DEL GRUP LOCAL D'ACOLLIDA**

FITXA D'ACTUACIÓ 07	CAP DEL GRUP LOCAL D'ACOLLIDA
ACCIONS A REALITZAR EN CAS D'EMERGÈNCIA	
FUNCIONS/ACCIONS	
<ul style="list-style-type: none">- Ha de contactar amb l'Alcalde. Ha de demanar-li informació i instruccions. Si l'Alcalde constitueix el CECOPAL, ha de desplaçar-s'hi.- Ha de constituir, si cal, el Grup d'acollida.- Preveure i tenir localitzats els centres d'acollida disponibles en el municipi- Contactar amb el Grup d'Acollida del Pla Especial de la Generalitat, per gestionar de mutu acord la demanda dels recursos necessaris, públics o privats,- Conjuntament amb el Grup de Salut Pública, establir els mecanismes que permetin el control de la salut de les persones acollides.- Controlar l'ús dels recursos gestionats i el seu estat.- La demanda de recursos aliens al municipi s'ha de fer sempre des del CECAT.- Si es necessiten voluntaris i no n'hi ha prou, d'acord amb l'Alcalde, ha de demanar la participació de veïns del municipi.	
AVÍS PRE-ALERTA, ALERTA	
<ul style="list-style-type: none">- Ha de contactar amb el director del Pla i/o amb el coordinador de l'emergència. Ha de demanar-li informació i instruccions.- Si el director del Pla constitueix el CECOPAL, s'ha de desplaçar.- Avisar els membres del grup local d'acollida i, si cal, convocar-los al CECOPAL- Dur a terme els procediments indicats per a cada risc.- En Preveure el material necessari per l'acollida d'elements vulnerables evacuats, en cas necessari.	
AVÍS EMERGÈNCIA	
<ul style="list-style-type: none">- Col·laborar amb la resta de grups actuants en les tasques de subministrament del material necessari per fer front a l'emergència.- En cas d'evacuació, ha de determinar conjuntament amb l'Alcalde, i el responsable del Grup Local d'Ordre, en funció de l'àrea a evacuar, el centre o els centres d'acollida.- Si és el cas, s'han d'activar els centres d'acollida.- Desplaçar l'equip d'acollida als centres d'acollida. Preparar el material necessari per gestionar-la: proveïment d'aliments, roba, medicaments, etc.- Designar un responsable de cada centre, que conjuntament amb un altre del grup logístic tindrà les següents funcions:<ul style="list-style-type: none">• Portar el control nominal de les persones evacuades i/o acollides.• Transmetre les necessitats que puguin presentar-se.• Rebre i distribuir l'avituallament.- Preparar zones de refugi temporal i segur per a les persones de pas i donar-los roba d'abric, en cas de ser necessari- Amb la col·laboració dels voluntaris de protecció civil, gestionar la recepció, l'avituallament i el control del voluntariat, tant del mateix municipi com de fora. Concretament, ha de rebre els voluntaris ocasionals que es presentin i ha d'anotar els seus noms. Si són necessaris, cal agrupar-los i integrar-los, cal comunicar-los que l'Ajuntament ja s'hi posarà en contacte quan necessiti la seva ajuda.- Si es necessiten voluntaris i no n'hi ha prou, d'acord amb l'Alcalde, ha de demanar la participació de veïns del municipi- En cas que la situació ho requereixi, comunicar al director del Pla la necessitat de recursos externs al municipi per fer front a l'emergència.	



MITJANS I RECURSOS

- Comunicacions

LLOC ON DIRIGIR-SE

- CECOPAL

DOCUMENTACIÓ NECESSÀRIA

- Llistat telefònic

**FITXA 08. FITXA D'ACTUACIÓ PER AL CAP DEL GRUP LOCAL D'ORDRE I AVISOS A LA POBLACIÓ**

FITXA D'ACTUACIÓ 08	CAP DEL GRUP LOCAL D'ORDRE I AVISOS A LA POBLACIÓ
ACCIONS A REALITZAR EN CAS D'EMERGÈNCIA	
FUNCIONS/ACCIONS	
<ul style="list-style-type: none">- Ha de contactar amb l'Alcalde. Ha de demanar-li informació i instruccions. Si l'Alcalde constitueix el CECOPAL, ha de desplaçar-s'hi.- Ha de constituir, si cal, el Grup d'ordre- Recollir, contrastar i facilitar a l'Alcalde tota la informació que generi l'emergència.- Mantenir informat al CECAT de les actuacions en cas d'emergència, com talls de carrers, punts de control, etc.- Ha d'encarregar als membres del grup:<ul style="list-style-type: none">• El control d'accessos a les vies que permeten accedir als llocs d'intervenció, per impedir l'accés de persones no autoritzades, en bé de la seva seguretat.• Senyalització de les vies d'accés, per tal d'afavorir l'arribada dels grups actuants.- Establir el sistema d'atendre els veïns que s'adrecin a l'Ajuntament cercant informació, bé desplaçant-s'hi, bé per telèfon.	
AVÍS ALERTA	
<ul style="list-style-type: none">- Ha de consultar la informació sobre els punts conflictius a nivell municipal i sobre l'estat de funcionament dels transports públics.- Determinar conjuntament amb l'Alcalde, i d'acord amb el director del Pla Especial, la necessitat d'efectuar algun tipus d'avís.- Demanar a l'Alcalde, si es considera necessari, la sol·licitud de reforços al cap del Grup d'Ordre del Pla Especial de la Generalitat.- Si és el cas, determinar conjuntament amb l'Alcalde, el cap de Bombers i el CECAT la zona a evacuar i executar l'evacuació.<ul style="list-style-type: none">• Establir el missatge i determinar les rutes d'avís i evacuació.• Mobilitzar, en cas necessari, els mitjans de transport necessaris per a l'evacuació• Preveure, juntament amb el cap del Grup d'Ordre del Pla Especial de la Generalitat, la vigilància de les zones evacuades.• Si és el cas, determinar conjuntament amb l'Alcalde i el responsable del Grup Local Logístic i d'Acollida, el centre d'acollida corresponent.- Situar als efectius en els punts crítics (zones obagues, zones més altes, zones amb més densitat de població...) per conèixer els problemes que puguin sorgir i la seva evolució.	
AVÍS EMERGÈNCIA	
<ul style="list-style-type: none">- Cal recollir, contrastar i facilitar al director del Pla tota la informació que generi l'emergència (transports, serveis bàsics, estat de la xarxa viària, rutes preferents, punts conflictius a nivell municipal, conveniència, etc.).- Encarregar als membres del grup:<ul style="list-style-type: none">• El control dels accessos a vies o zones impracticables• La senyalització dels punts especialment conflictius.- Revisar els punts, equipaments, establiments i habitatges que puguin resultar afectats i que no hagin estat prèviament desallotjats (restaurants, indústries...), i procedir a l'avís telefònic i/o el desplaçament fins aquests, en cas que sigui necessari. També ha de considerar si s'escau, el desallotjament i evacuació (vegeu el punt 3.2 referit als elements vulnerables).- En cas d'evacuació, s'ha de determinar conjuntament amb l'Alcalde i amb el cap de bombers, la zona a evacuar i preveure conjuntament amb el responsable del grup local logístic, quins seran els centres d'acollida i els mitjans de transport necessaris.	



- Ha d'executar l'evacuació, en cas que sigui necessari.
- Ha d'establir el missatge, els consells d'autoprotecció i determinar les rutes d'avís i evacuació.
- Ha de preveure la vigilància de les zones evacuades.
- Ha d'establir el sistema d'atendre els veïns que s'adrecin a l'Ajuntament cercant informació, bé desplaçant-s'hi, bé per telèfon.
- Ha de mantenir informat al CECAT de les actuacions en cas d'emergència, com talls de carrers, punts de control, etc.
- Demanar, si cal i en coordinació amb el grup logístic, la col·laboració de voluntaris i establir els sistemes de control i adjudicació de tasques als voluntaris municipals.

MITJANS I RECURSOS

- Comunicacions

LLOC ON DIRIGIR-SE

- CECOPAL

DOCUMENTACIÓ NECESSÀRIA

- Llistat telefònic

**FITXA 09. FITXA D'ACTUACIÓ PER AL CAP DEL GRUP D'INFRAESTRUCTURES**

FITXA D'ACTUACIÓ 09	CAP DEL GRUP D'INFRAESTRUCTURES
ACCIONS A REALITZAR EN CAS D'EMERGÈNCIA	
FUNCIONS/ACCIONS	
<ul style="list-style-type: none">- Ha de contactar amb l'Alcalde. Ha de demanar-li informació i instruccions. Si l'Alcalde constitueix el CECOPAL, ha de desplaçar-s'hi.- Ha d'activar directament o a través del CRA el Grup d'infraestructures- Comprovar i vetllar per la solidesa d'edificis i infraestructures en col·laboració amb els bombers	
AVÍS ALERTA-EMERGÈNCIA	
<ul style="list-style-type: none">- Contactar amb els bombers per gestionar de mutu acord la demanda dels recursos necessaris, públics o privats, que es puguin obtenir al terme municipal.- La demanda de recursos aliens al municipi s'ha de fer sempre des del CECAT.- Establir, juntament amb el Grup Logístic del Pla Especial de la Generalitat, el reforç de comunicacions dels equips de treball del grup.	
MITJANS I RECURSOS	
<ul style="list-style-type: none">- Propis i altres de bombers i d'empreses col·laboradores	
LLOC ON DIRIGIR-SE	
<ul style="list-style-type: none">- CECOPAL	
DOCUMENTACIÓ NECESSÀRIA	
<ul style="list-style-type: none">- Cartografia específica i llistat telefònic	

**FITXA 010. FITXA D'ACTUACIÓ PER AL CAP DEL GRUP DE MEDI AMBIENT**

FITXA D'ACTUACIÓ 10	CAP DEL GRUP DE MEDI AMBIENT
ACCIONS A REALITZAR EN CAS D'EMERGÈNCIA	
FUNCIONS/ACCIONS	
<ul style="list-style-type: none">- Ha de contactar amb l'Alcalde. Ha de demanar-li informació i instruccions. Si l'Alcalde constitueix el CECOPAL, ha de desplaçar-s'hi.- Ha d'activar directament o a través del CRA el Grup de medi ambient- Gestió mediambiental de les emergències en col·laboració amb altres organismes mediambientals	
AVÍS ALERTA-EMERGÈNCIA	
<ul style="list-style-type: none">- Contactar amb organismes o agències que permetin obtenir informació de primera mà al respecte de la gestió mediambiental de l'emergència (episodis de contaminació, inundacions, ...)- La demanda de recursos aliens al municipi s'ha de fer sempre des del CECAT.- Establir, juntament amb el Grup Logístic del Pla Especial de la Generalitat, el reforç de comunicacions dels equips de treball del grup.	
MITJANS I RECURSOS	
<ul style="list-style-type: none">- Propis i altres i d'empreses col·laboradores	
LLOC ON DIRIGIR-SE	
<ul style="list-style-type: none">- CECOPAL	
DOCUMENTACIÓ NECESSÀRIA	
<ul style="list-style-type: none">- Cartografia específica i llistat telefònic	

**FITXA 011. FITXA D'ACTUACIÓ PER AL CAP DELS VOLUNTARIS DE PROTECCIÓ CIVIL**

FITXA D'ACTUACIÓ 11	CAP DELS VOLUNTARIS DE PROTECCIÓ CIVIL
ACCIONS A REALITZAR EN CAS D'EMERGÈNCIA	
<p>FUNCIONS/ACCIONS</p> <ul style="list-style-type: none">- Ha de contactar amb l'Alcalde. Ha de demanar-li informació i instruccions. Si l'Alcalde constitueix el CECOPAL, ha de desplaçar-s'hi.- Ha d'activar directament o a través del CRA els voluntaris de Protecció Civil- Suport a altres grups actuants.- Gestió dels voluntaris ocasionals <p>AVÍS ALERTA-EMERGÈNCIA</p> <ul style="list-style-type: none">- Col·laborar amb el Grup d'Ordre i Avisos a la Població i amb la resta de grups en les tasques per les que siguin requerits.- Col·laborar en la recepció i registre dels voluntaris ocasionals.- Establir, juntament amb el Grup Logístic del Pla Especial de la Generalitat, el reforç de comunicacions dels equips de treball del grup. <p>MITJANS I RECURSOS</p> <ul style="list-style-type: none">- Propis i altres i d'empreses col·laboradores <p>LLOC ON DIRIGIR-SE</p> <ul style="list-style-type: none">- CECOPAL <p>DOCUMENTACIÓ NECESSÀRIA</p> <ul style="list-style-type: none">- Comunicacions, cartografia específica i llistat telefònic	

**FITXA 012. FITXA D'ACTUACIÓ PER AL CAP DEL GABINET D'INFORMACIÓ**

FITXA D'ACTUACIÓ 12	CAP DEL GABINET D'INFORMACIÓ
ACCIONS A REALITZAR EN CAS D'EMERGÈNCIA	
FUNCIONS/ACCIONS	
<ul style="list-style-type: none">- Ha de contactar amb l'Alcalde. Ha de demanar-li informació i instruccions. Si l'Alcalde constitueix el CECOPAL, ha de desplaçar-s'hi.- Ha de constituir, si cal, el Gabinet d'informació- Centralitzar, coordinar i preparar la informació que rep el Comitè d'Emergència, sobre l'emergència i facilitar-la a la població, als grups actuants o a d'altres administracions a través dels mitjans de comunicació. S'inclou aquí tant la informació destinada a adoptar mesures de protecció (difusió de les ordres i recomanacions del Director del Pla), com la informació general sobre el succés.	
AVÍS ALERTA	
<ul style="list-style-type: none">- Difondre la declaració l'Alerta del Pla d'Emergència Municipal en nom del Director.- Difondre els consells d'autoprotecció adequats a la població durant la situació de risc.- Recollir i difondre la informació sobre la situació de risc, en coordinació amb el Gabinet de Premsa del CECAT- Difondre la desactivació del Pla en nom del Director.- Fins i tot passada la situació de risc, atendre els mitjans de comunicació social, donar-los la informació necessària, orientar-los en la recerca d'informació i corregir les informacions errònies.	
AVÍS EMERGÈNCIA	
<ul style="list-style-type: none">- Difondre la declaració d'Emergència del Pla d'Emergència Municipal en nom del Director.- Preparar i difondre els missatges d'informació a la població durant la situació d'emergència:<ul style="list-style-type: none">• Sobre el risc i sobre les mesures d'autoprotecció.• Sobre les mesures que s'estan prenent per resoldre la situació i per mantenir els subministraments essencials.- Recollir i difondre la informació sobre la situació de risc, en coordinació amb el Gabinet de Premsa del CECAT.- Control del llistat de persones evacuades i/o confinades i lloc on estan ubicades, a través del Grup Local Logístic i d'Acollida.- Si cal, constituir un punt d'informació a la població i als mitjans de comunicació, amb informació contrastada i autoritzada sobre el sinistre i els mitjans que s'han disposat per resoldre'l.- Difondre la desactivació del Pla en nom del Director.- Passada l'emergència, atendre els mitjans de comunicació social, donar-los la informació necessària, orientar-los en la recerca d'informació i corregir les informacions errònies	
MITJANS I RECURSOS	
<ul style="list-style-type: none">- Comunicacions	
LLOC ON DIRIGIR-SE	
<ul style="list-style-type: none">- CECOPAL	
DOCUMENTACIÓ NECESSÀRIA	
<ul style="list-style-type: none">- Llistat telefònic	



DOCUMENT 6.- DIRECTORI TELEFÒNIC I CATÀLEG DE MITJANS I RECURSOS

**6.1.- Directori telefònic****6.1.1.- Organigrama municipal de l'emergència**

CÀRREC OPERATIU	CÀRREC HABITUAL	NOM I COGNOMS	CONTACTE
Centre Receptor d'Alarmes (CRA)	Polícia local		973602000
Alcalde	Alcalde		
Substitut	Tinent d'Alcalde		
Coordinador municipal de l'emergència	Tècnic d'Emergències i Protecció Civil de l'Ajuntament de Mollerussa		
Substitut	Serveis tècnics		
Representant municipal al PROCICAT	Alcalde		
Substitut	Tinent d'Alcalde		
Cap del Grup local salut pública	Cap de Servei de Salut Pública de l'Ajuntament de Mollerussa		
Substitut	Alcalde		
Cap del Grup local logístic	Cap de Servei de Medi Ambient de l'Ajuntament de Mollerussa		
Substitut	Alcalde		
Cap del Grup local d'acollida	Cap de Servei de Medi Ambient de l'Ajuntament de Mollerussa		
Substitut	Alcalde		
Cap del Grup local d'ordre i avisos a la població	Cap de Policia Local		
Substitut	Sergent Policia Local		
Cap del Grup local d'infraestructures	Regidor de Seguretat Ciutadana de l'Ajuntament de Mollerussa		
Substitut	Alcalde		



Cap del grup local de medi ambient	Cap de Servei de Medi Ambient de l'Ajuntament de Mollerussa		
Substitut	Alcalde		
Cap dels voluntaris de Protecció Civil	Cap dels voluntaris de Protecció Civil de Mollerussa		
Substitut			
Cap del Gabinet d'informació	Cap de Comunicació Corporativa de l'Ajuntament de Mollerussa		
Substitut	Alcalde		

CONSELL ASSESSOR

CÀRREC OPERATIU	CÀRREC HABITUAL	NOM I COGNOMS	CONTACTE
Cap del Gabinet d'informació	Cap de Comunicació Corporativa de l'Ajuntament de Mollerussa		
Cap del Grup local d'ordre i avisos a la població	Cap de Policia Local		
Cap del Grup local d'acollida	Cap de Servei de Medi Ambient de l'Ajuntament de Mollerussa		
Cap del Grup local logístic	Cap de Servei de Medi Ambient de l'Ajuntament de Mollerussa		
Cap del Grup local d'infraestructures	Regidor de Seguretat Ciutadana de l'Ajuntament de Mollerussa		
Cap del Grup local de medi ambient	Cap de Servei de Medi Ambient de l'Ajuntament de Mollerussa		
Cap del Grup local salut pública	Cap de Servei de Salut Pública de l'Ajuntament de Mollerussa		
Cap dels voluntaris de Protecció Civil	Cap dels voluntaris de Protecció Civil de Mollerussa		

**6.1.2.- Centres de coordinació i serveis d'emergència**

SERVEI	TELÈFON	CORREU ELECTRÒNIC
112	112	
CECAT		
CRA	973602000 / 092	
CECOPAL	973600713	
CCAC dels PAU del municipi	973600799	

6.1.3.- Centres d'acollida

CODI	NOM	ADREÇA	TELÈFON
AH-1	Hotel Apartaments Jardí	Pl. de l'Estació nº 2	973600191
AH-2	Hostal Can Jaume	Avda. de la Pau nº 30	973601880
AP-1	Pavellons Poliesportius	c/ Tarragona 15	973 602518
AP-2	Pavellons Firals	Av. del Canal, s/n	973 600799

6.1.4.- Mitjans de comunicació

DESCRIPCIÓ	LOCALITZACIÓ	TELÈFONS
Catalunya Ràdio	100.7 / 88.7 FM	973260999
Ràdio Nacional d'Espanya	94.6 FM	973268812
Ràdio local (Ràdio Ponent)	106.8 FM	973603772
Lleida TV (Grup Segre)		973248000
TV3		973222519

**6.1.5.- Municipis veïns**

NOM MUNICIPI	TELÈFON AJUNTAMENT	TELÈFON POLICIA LOCAL
El Palau d'Anglesola	973601314	-
Fondarella	973600082	-
Miralcamp	973601701	-
Golmés	973601501	-
Consell Comarcal del Pla d'Urgell	973711313	-

**6.2.- Catàleg de mitjans i recursos****6.2.1.- Mitjans i recursos de l'ajuntament**

NOM	PERSONA DE CONTACTE	DADES LOCALITZACIÓ	DEPARTAMENT	LLOC
Fudent neu			Brigada municipal	Magatzem Canal Pav. Firals
3 carpes 3x3 (obertes)			Brigada municipal	Magatzem brigada
1 carpa 20 m ²			Brigada municipal	Magatzem brigada
2 grups electrògens 1,5 kW			Brigada municipal	Magatzem brigada
1 grup electrogen 3,0 kW			Brigada municipal	Magatzem brigada
1 pala acoblable tractor			Brigada municipal	Magatzem jardineria
Cuba aigua 3.000 litres			Brigada municipal	Magatzem jardineria
Abonadora-repartidora fudent			Brigada municipal	Magatzem jardineria
Motoserres			Brigada municipal	Magatzem jardineria
Pales-raspalls-cubells			Brigada municipal	Magatzem brigada
Escales telescòpiques			Brigada municipal	Magatzem brigada
Bomba extracció aigua			Brigada municipal	Magatzem brigada

6.2.2.- Vehicles municipals

TIPUS	MATRÍCULA	MODEL	DEPARTAMENT	PÀRKING
Furgoneta		Renault Trafic	Brigada municipal	Ermengol V, magatzem
Furgoneta		Peugeot Partner	Brigada municipal	Ermengol V, magatzem
Furgoneta		Renault Trafic	Brigada municipal	Ermengol V, magatzem
Furgoneta		Citroen Jumpy	Jardineria	c/ Montsec 9, Mag. Jardineria
Camionet caixa oberta		Renault Master	Jardineria	c/ Montsec 9, Mag. Jardineria
Camionet caixa oberta		Iveco Daily	Brigada municipal	Ermengol V, magatzem
Furgoneta		Citroen Jumpy	Brigada municipal	Ermengol V, magatzem
Tractor		Case	Jardineria	c/ Montsec 9, Mag. Jardineria
Tractor		Case	Jardineria	c/ Montsec 9, Mag. Jardineria
Carretilla elevadora		Linde-H20	Brigada municipal	Ermengol V, magatzem
Tisora elevadora 8 m		Plameca	Brigada municipal	Ermengol V, magatzem
Tisora elevadora 10 m		Plameca	Brigada municipal	Ermengol V, magatzem

**6.2.3.- Xarxa d'hidrants municipal**

NÚMERO	TIPUS	CARRER
01	Soterrat	c/ de Tomàs Badia
02	Soterrat	c/ de Joan Pons
03	Soterrat	Urbanització Urgell
04	Soterrat	Urbanització Urgell
05	Soterrat	c/ de la Mallola nº 1
06	Soterrat	Ctra. de Linyola nº 4
07	Soterrat	Avda. Balaguer nº 2 – c/ Indústria
08	Soterrat	c/ President Macià nº 17
09	Soterrat	c/ Ferrer i Busquets nº 87
10	Soterrat	c/ Ferrer i Busquets nº 15
11	Soterrat	c/ Ferrer i Busquets – Passeig de la Salle
12	Soterrat	Plaça de l'Ajuntament
13	Soterrat	c/ Ferrer i Busquets nº 126
14	Soterrat	c/ Ferrer i Busquets nº 110
15	Soterrat	c/ Ferrer i Busquets – avda. Jaume I
16	Soterrat	Avda. Jaume I – Avda. Ermengol V
17	Soterrat	Avda. de la Pau nº 1
18	Soterrat	c/ Fondarella – c/ Sidamon
19	Soterrat	c/ Bellví – c/ Poal
20	Soterrat	c/ Dr. Josep Lluch nº 17
21	Soterrat	Plaça Major – c/ Arbeca
22	Soterrat	Ronda Sant Pere nº 9
23	Soterrat	Avda. del Canal – c/ Germans de la Creu Blanca
24	Soterrat	c/ Balmes nº 39
25	Soterrat	Avda. del Canal nº 26
26	Soterrat	c/ Bellví nº 37
27	Soterrat	c/ del Mestre Josep Capell – c/ Girona



28	Soterrat	c/ Verge de Montserrat nº 27
29	Soterrat	c/ Ferran Puig – c/ Domenech Cardenal
30	Soterrat	Avda. Ermengol V nº 13
31	Soterrat	Avda. de la Pau nº 29A
32	Soterrat	c/ del Molí nº 20
33	Soterrat	c/ Girona – c/ dels Germans Castelló
34	Soterrat	c/ Arbeca nº 13
35	Soterrat	c/ del Molí nº 48
36	Soterrat	c/ Dr. Josep Lluch nº 63
37	Soterrat	c/ del Mestre Josep Capell
38	Soterrat	Ctra. Torregrossa nº 4
39	Soterrat	Avda. Ermengol – ctra. Torregrossa
40	Soterrat	Avda. de la Pau nº 55
41	Soterrat	c/ Domenech Cardenal nº 52
42	Soterrat	c/ Arbeca nº 21
43	Soterrat	c/ Josep Terradellas nº 8
44	Soterrat	Avda. del Canal – c/ Igor Florez
45	Soterrat	c/ Belianes nº 11
46	Aeri	c/ La Forestal d'Urgell – Avda. del Canal
47	Soterrat	c/ Camí d'Arbeca nº 1
48	Soterrat	Avda. de la Fira nº 4A
49	Soterrat	Ctra. Torregrossa nº 28
50	Soterrat	c/ del Migdia nº 7C
51	Soterrat	Ctra. Torregrossa nº 33
52	Soterrat	c/ Josep Irla – c/ Sant Antoni
53	Soterrat	c/ Josep Terradellas nº 19
54	Soterrat	Avda. de la Fira nº 12
55	Soterrat	c/ Ricard Vinyes nº 10 (Pavelló Firal)
56	Soterrat	Avda. de les Garrigues nº 2
57	Soterrat	c/ Germà Jaume Hilari nº 5
58	Soterrat	c/ Joan Jaques Pinyol
59	Soterrat	c/ Germà Jaume Hilari – c/ Joan Jaques Pinyol



60	Soterrat	Ctra. Miralcamp (CAP)
61	Soterrat	Avda. de la Fira – c/ Toni Castellseguer
62	Soterrat	c/ Central UA7 nº 18
63	Soterrat	c/ Ricard Viñes nº 3
64	Soterrat	c/ Polígon Tumsa – Ronda de Ponent
65	Soterrat	Ctra. Miralcamp nº 26
66	Soterrat	c/ Tossal Blanch – Ronda de Ponent
67	Soterrat	c/ Tossal Blanch nº 18
68	Soterrat	c/ Vilanova de Bellpuig nº 16
69	Soterrat	Ronda de Ponent – c/ Segrià
70	Soterrat	c/ Tossal Blanch nº 28
71	Soterrat	c/ Tossal Blanch nº 40
72	Soterrat	c/ Vilanova de Bellpuig nº 34
73	Soterrat	c/ Segrià nº 7
74	Soterrat	c/ Vilanova de Bellpuig nº 46
75	Soterrat	c/ Segrià nº 29
76	Soterrat	c/ Segrià – c/ Partida de la Figuera
77	Soterrat	Passeig de Torre Pintó – c/ La Noguera
78	Soterrat	Zona PlaurSA nau 5
79	Soterrat	Zona PlaurSA nau 27
80	Aeri	IES “Mollerussa”

6.2.4.- Associacions i grups voluntaris locals

NOM	PERSONA DE CONTACTE	DADES DE LOCALITZACIÓ
Protecció Civil Mollerussa		

**6.2.5.- Serveis bàsics**

SERVEI	PERSONA DE CONTACTE	DADES DE LOCALITZACIÓ
E-DISTRIBUCION ENDESA		
NEDGIA GAS NATURAL		
SOREA AGBAR		

6.2.6.- Serveis sanitaris

SERVEI	PERSONA DE CONTACTE	DADES DE LOCALITZACIÓ
SEM MOLLERUSSA		973711164
ABS Pla d'Urgell		973711164



DOCUMENT 7.- CARTOGRAFIA

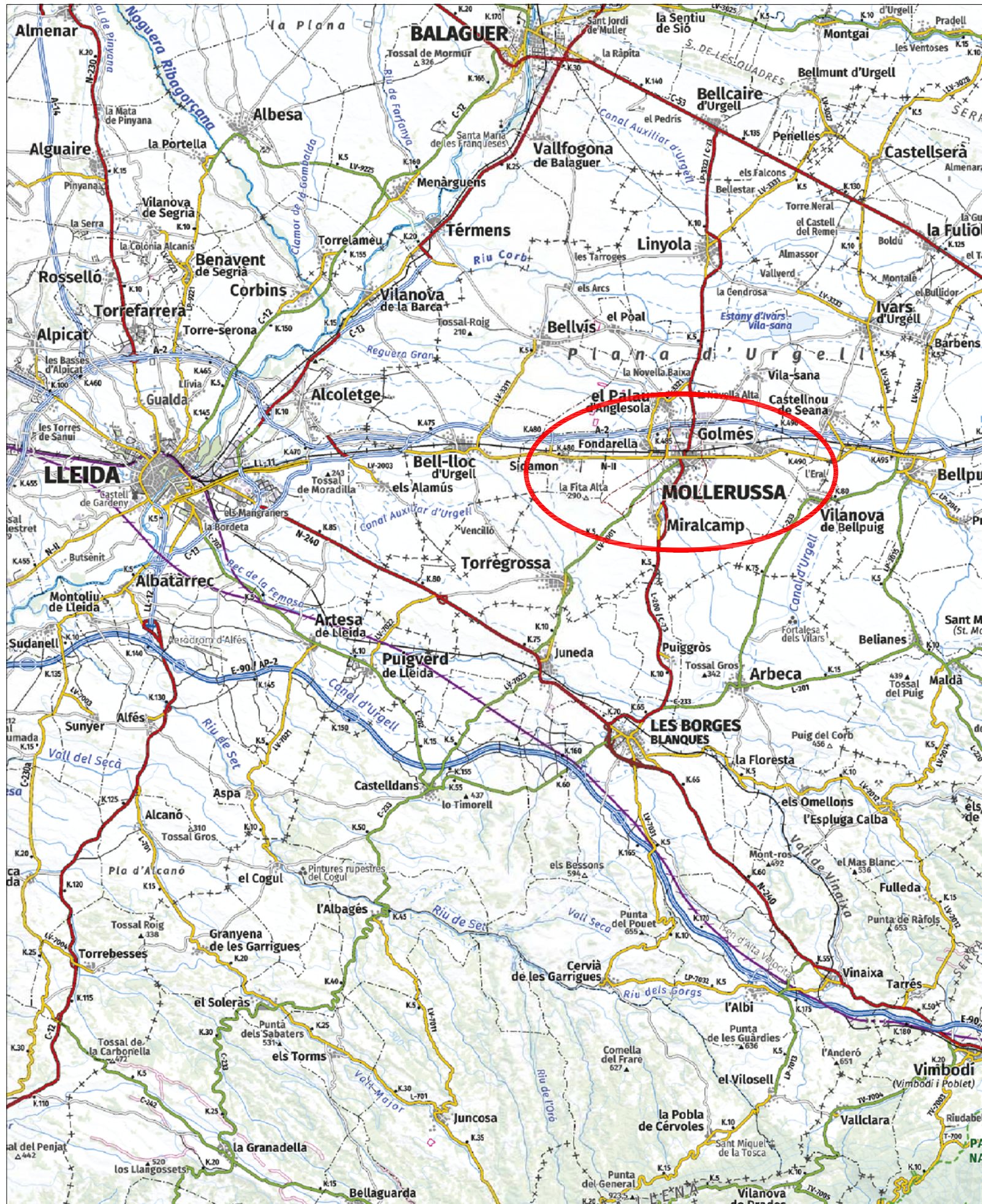


7.1.- Cartografia bàsica:

- 01.- Localització
- 02.- Orografia i hidrologia
- 03.- Infraestructures i vies de comunicació
- 04.01.- Serveis bàsics: Xarxa elèctrica
- 04.02.- Serveis bàsics: Aigua i Sanejament
- 04.03.- Serveis bàsics: Xarxa de gas
- 05.- Xarxa d'hidrants
- 06.- Elements vulnerables
- 07.- Centres d'acollida i serveis d'emergència

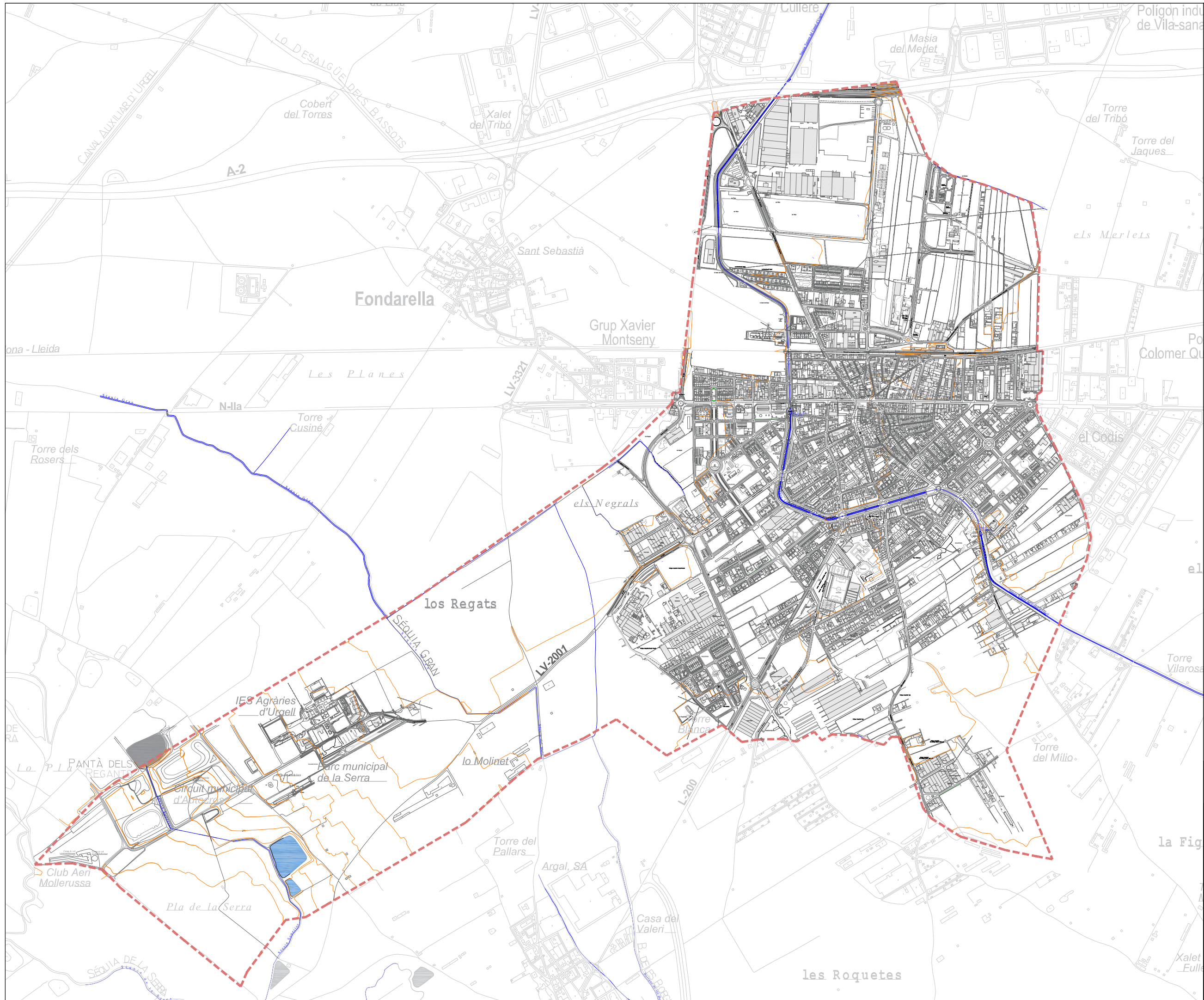
7.2.- Cartografia específica:

- 08.- Risc de nevades: NEUCAT
- 09.- Risc de sismes: SISMICAT
- 10.- Risc de transport per carretera de mercaderies perilloses: TRANSCAT
- 11.- Risc de transport per ferrocarril: TRANSCAT
- 12.- Risc per vent: VENTCAT
- 13.- Risc per emergències radiològiques: RADCAT
- 14.- Risc per transport aeronàutic: AEROCAT
- 15.- Activitats del municipi amb pla d'autoprotecció



DIN A3 e. 1/200.000

 <small>DIN A3 e. 1/200.000</small> <small>110000 0 20 40 60 80 100 120 140 160 180 200 220 240 260 280 300</small>	Octubre 2023 DUPROCM v.0.0
 Ajuntament de Mollerussa	<small>equip redactor:</small>  <small>PROJECT & PLANNING 3000, SL</small>
EMERGÈNCIES I PROTECCIÓ CIVIL DOCUMENT ÚNIC DE PROTECCIÓ CIVIL MUNICIPAL	
Plànol 01 LOCALITZACIÓ	



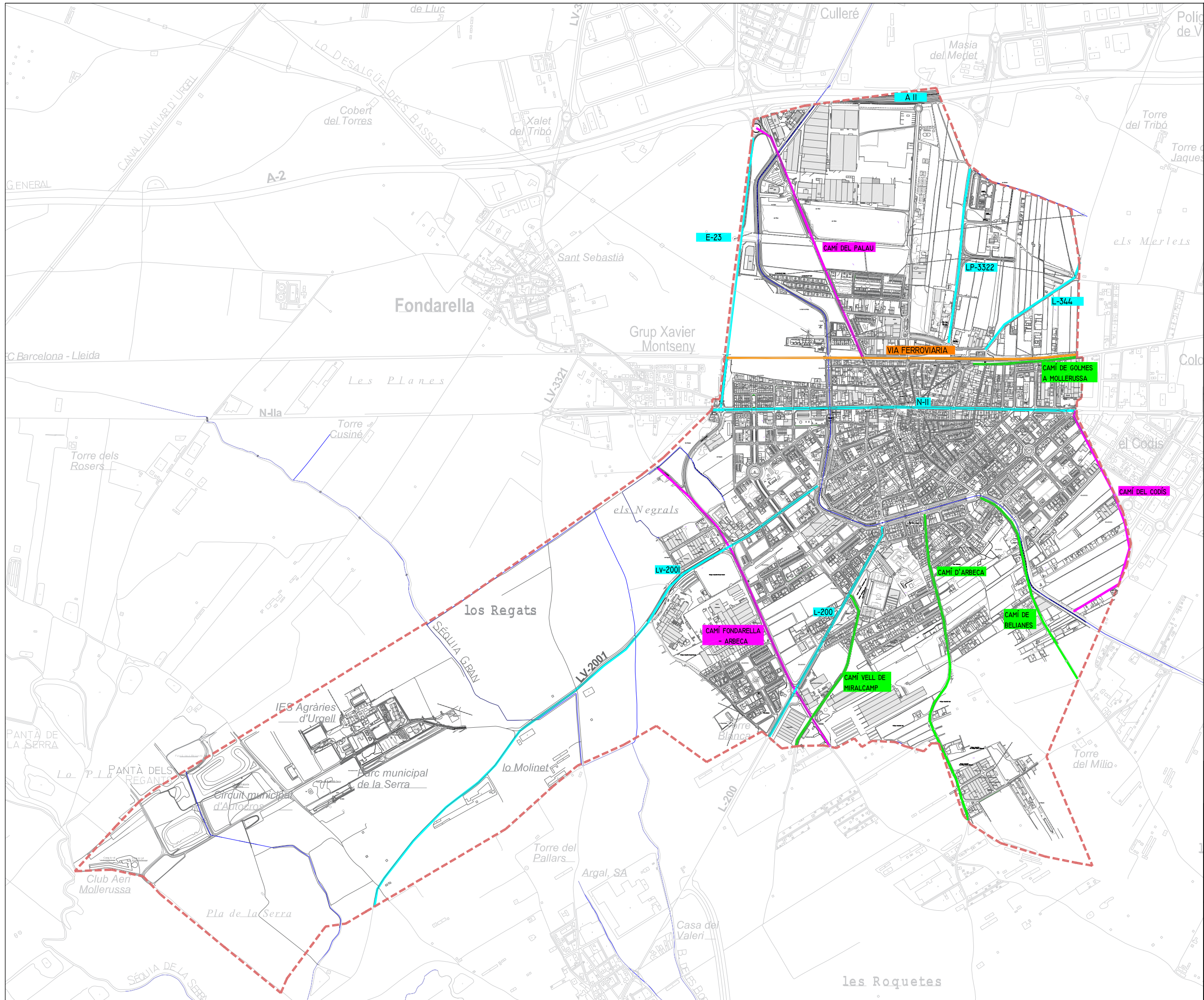
- CORBES MESTRES DE NIVELL
- HIDROLOGIA
- LÍMIT TERME MUNICIPAL

DIN A1 e. 1 / 7,500
Octubre 2023
DIN A3 e. 1/15,000
DUPROCIM v.0.0

Ajuntament de Mollerussa	PROJECT & PLANNING 3000, SL
---	--

EMERGÈNCIES I PROTECCIÓ CIVIL
**DOCUMENT ÚNIC DE
 PROTECCIÓ CIVIL MUNICIPAL**

Plànol
02
**OROGRAFIA I
 HIDROLOGIA**



- CAMÍ DE PRIMER ORDRE
- CAMÍ DE SEGON ORDRE
- INFRAESTRUCTURES FERROVIÀRIES
- CARRETERES PRINCIPALS
- HIDROLOGIA
- LÍMIT TERME MUNICIPAL

DIN A1 e- 1 / 7.500
DIN A3 e- 1 / 15.000
Octubre 2023
DUPROCIM v.0.0

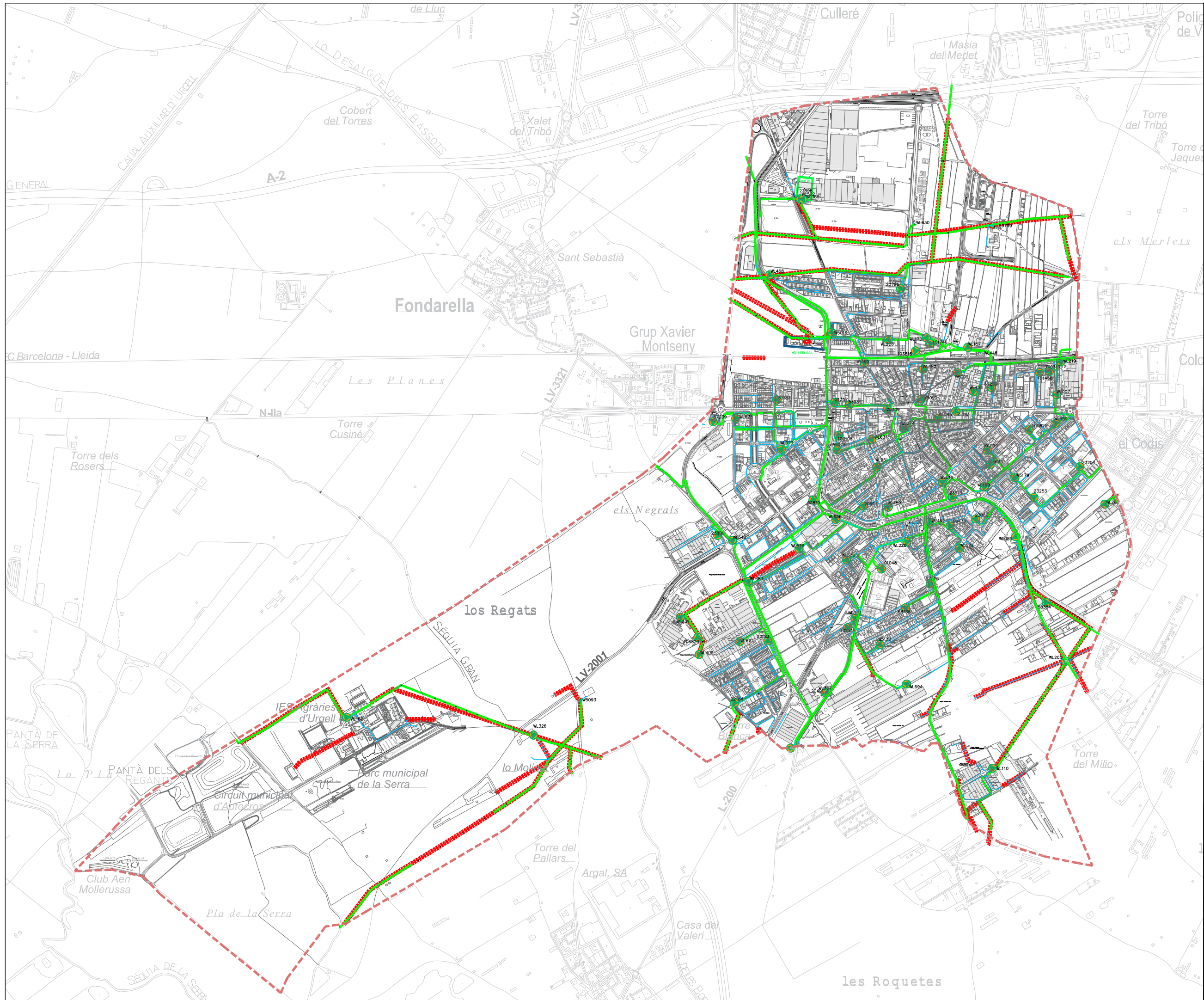
**Ajuntament de
Mollerussa**

PROJECT & PLANNING 3000, SL

EMERGÈNCIES I PROTECCIÓ CIVIL
DOCUMENT ÚNIC DE
PROTECCIÓ CIVIL MUNICIPAL

Plànol
03

**INFRAESTRUCTURES I
VIES DE COMUNICACIÓ**



- SUBESTACIÓ TRANSFORMADORA
- CENTRE DE DISTRIBUCIÓ
- XARXA ELÈCTRICA ALTA TENSIÓ
- XARXA ELÈCTRICA MITJA TENSIÓ
- XARXA ELÈCTRICA BAIXA TENSIÓ
- LÍMIT TERME MUNICIPAL

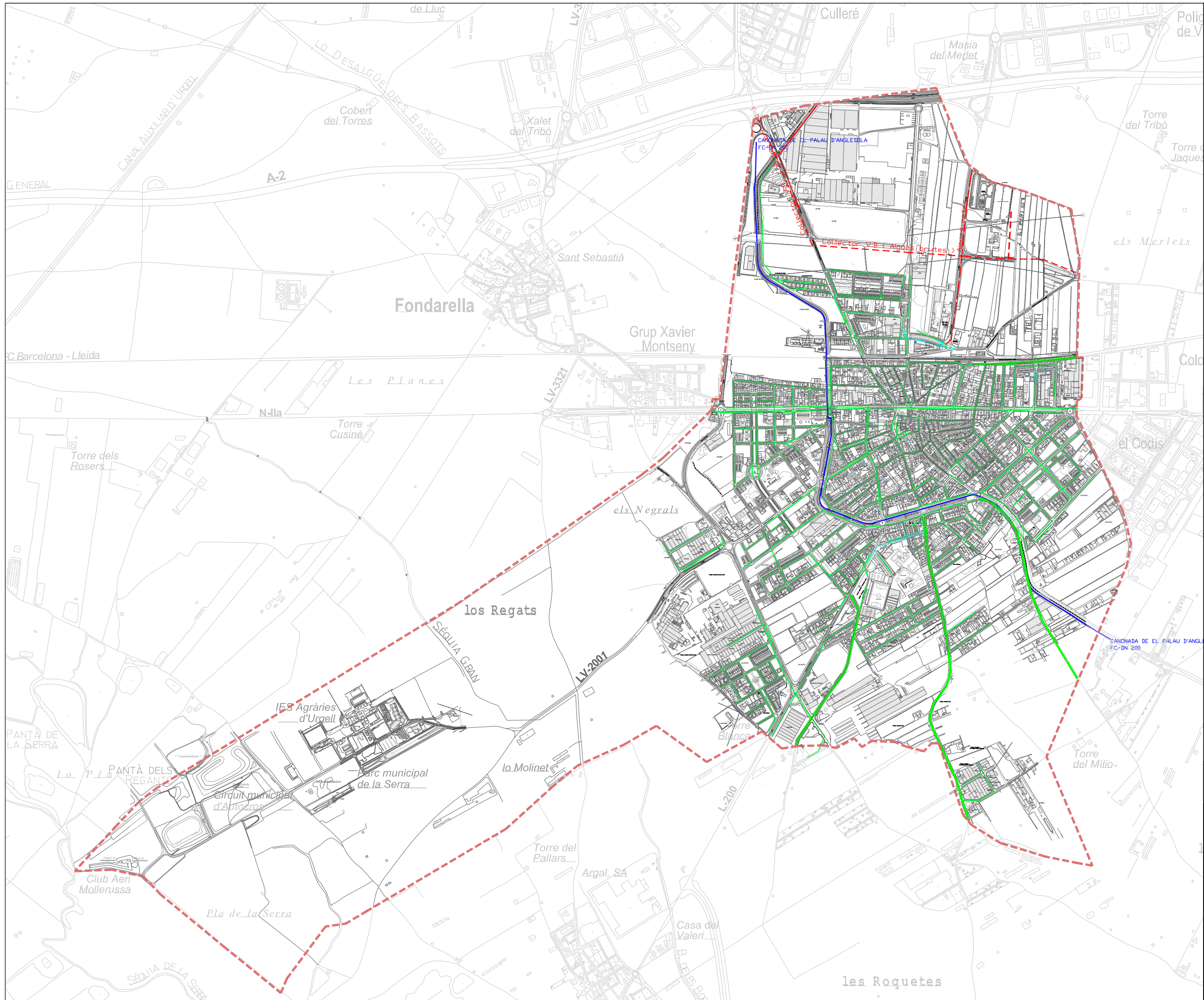
DIN A1 e- 1 / 7.500
Octubre 2023
DIN A3 e- 1/15.000
DUPROCIM v.0.0

Ajuntament de Mollerussa

PROJECT & PLANNING 3000, SL

EMERGENCIES I PROTECCIÓ CIVIL
 DOCUMENT ÚNIC DE
 PROTECCIÓ CIVIL MUNICIPAL

Plànol
 04.01
 SERVEIS BÀSICS:
 XARXA ELÈCTRICA



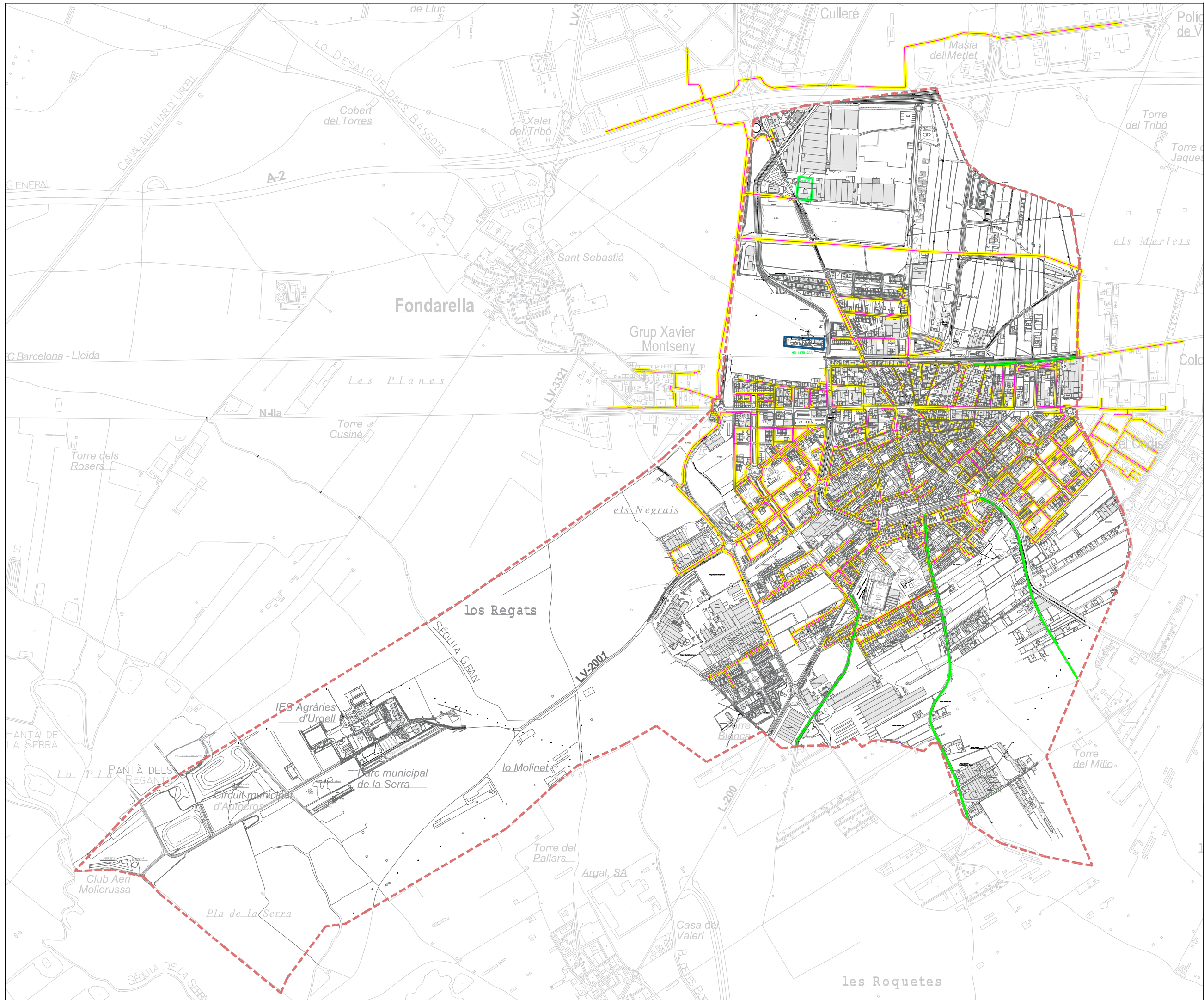
- AIGUA POTABLE
- REGS
- - - COLECTORS
- XARXA CLAVEGERAM
- - - LÍMIT TERME MUNICIPAL



DIN A1 e- 1 / 7.500
Octubre 2023
DIN A3 e- 1 / 15.000
DUPROCIM v.0.0



Ajuntament de Mollerussa	PROJECT & PLANNING 3000, SL
--	--



EMERGÈNCIES I PROTECCIÓ CIVIL
 DOCUMENT ÚNIC DE
 PROTECCIÓ CIVIL MUNICIPAL

Plànol
 04.02
 SERVEIS BÀSICS:
 AIGUA I SANEJAMENT
 V.00



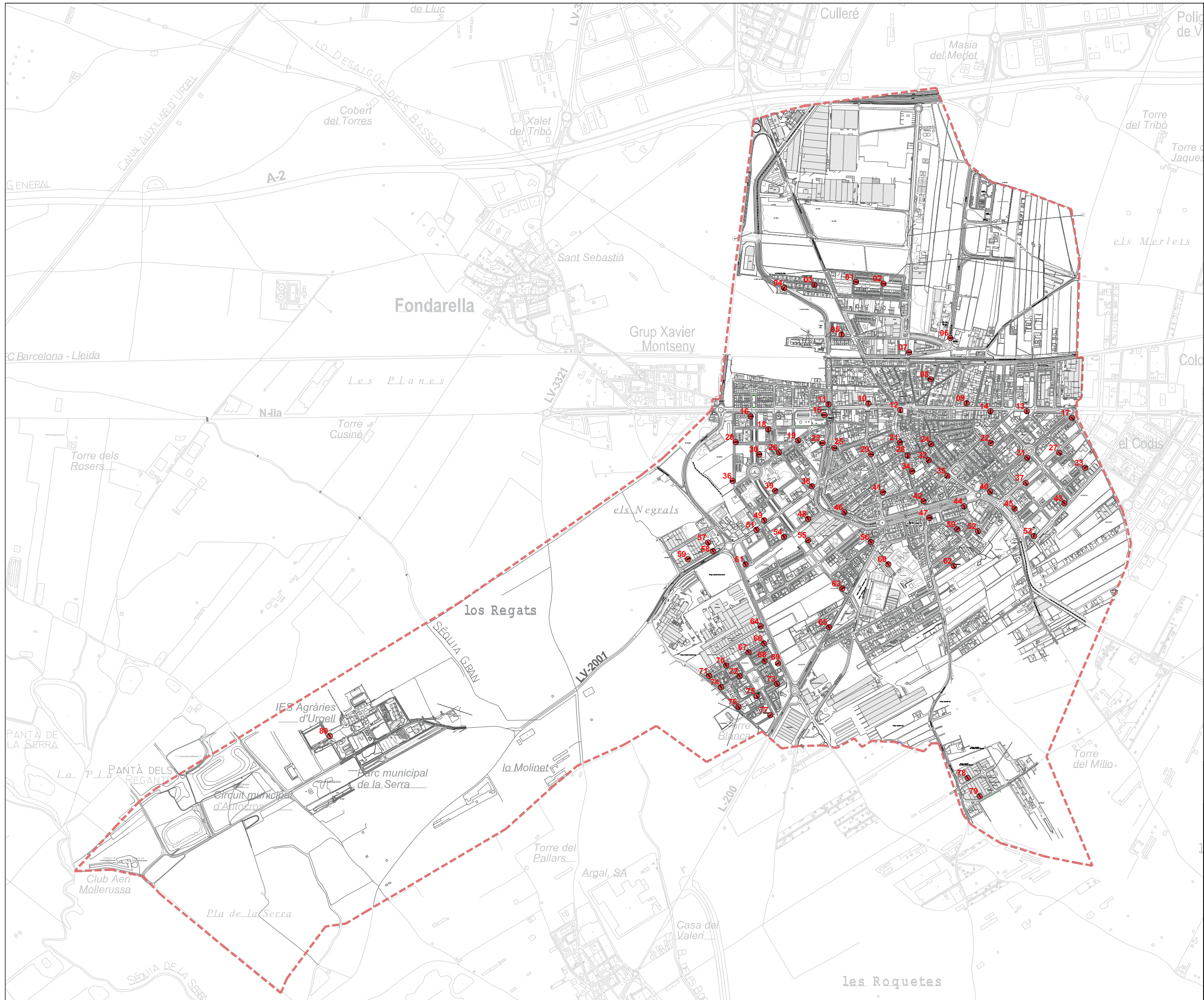
 XARXA DE GAS
 LÍMIT TERME MUNICIPAL





 DIN A1 e- 1 / 7.500
 DIN A3 e- 1 / 15.000
 Octubre 2023
 DUPROCIM v.0.0


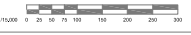

 Ajuntament de
Mollerussa
 equip redactor:

 PROJECT & PLANNING 3000, SL

EMERGÈNCIES I PROTECCIÓ CIVIL
**DOCUMENT ÚNIC DE
 PROTECCIÓ CIVIL MUNICIPAL**

Plànol
04.03
**SERVEIS BÀSICS:
 XARXA DE GAS**



 HIDRANT
 LÍMIT TERME MUNICIPAL

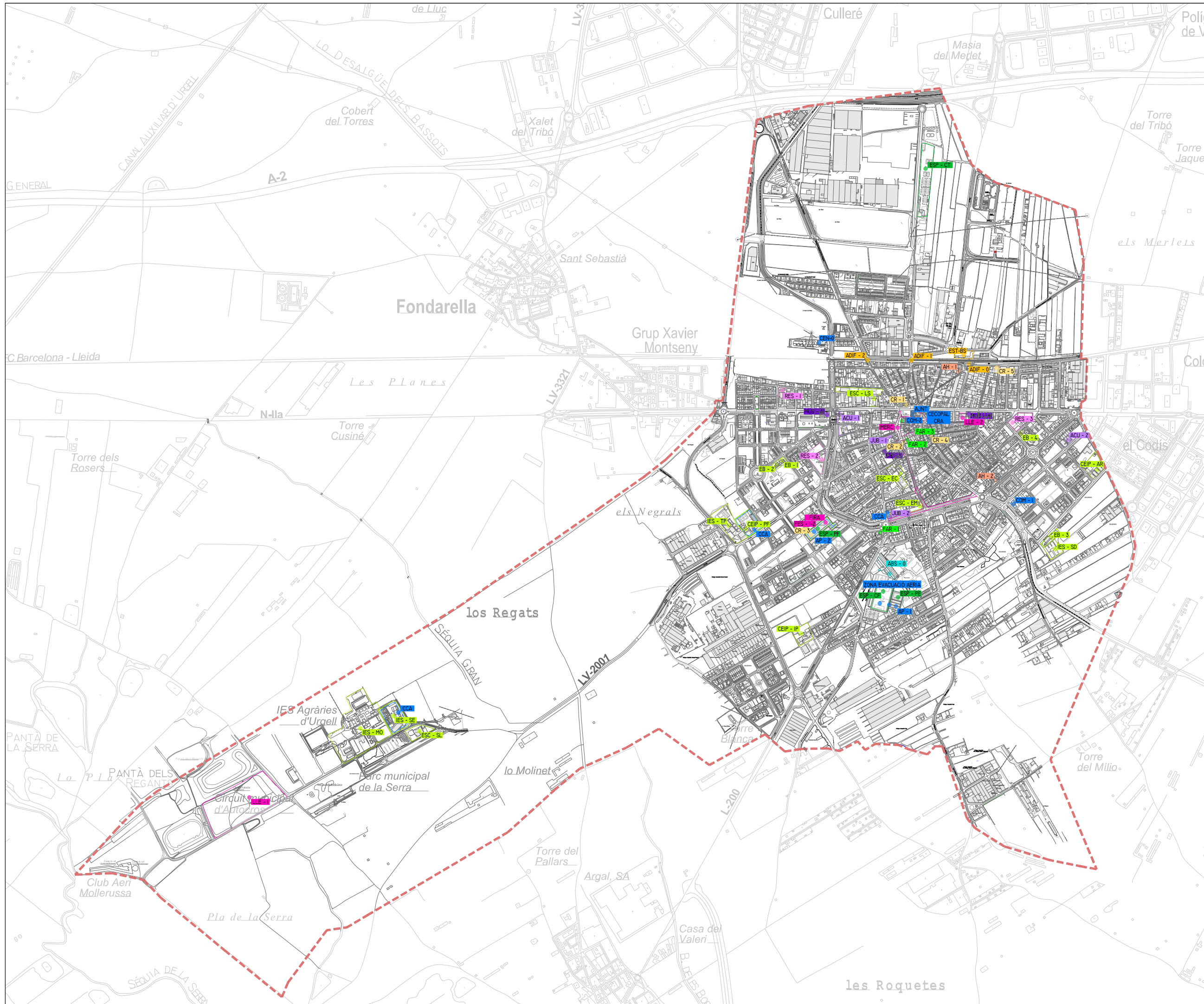


 DIN A1 e- 1 / 7.500
 DIN A3 e- 1 / 15.000
 Octubre 2023
 DUPROCIM v.0.0


 Ajuntament de
Mollerussa
 equip redactor:



 PROJECT & PLANNING 3000, SL



EMERGÈNCIES I PROTECCIÓ CIVIL
**DOCUMENT ÚNIC DE
 PROTECCIÓ CIVIL MUNICIPAL**

Plànol
05
XARXA D'HIDRANTS



- HOTEL**
- AH - 1 Allotjament hotel apartaments "Jardi"
- AH - 2 Allotjament hostal "Can Jaume"
- INSTAL·LACIONS ESPORTIVES**
- ESP - PE Pavellons poliesportius (19 de març i 11 de setembre)
- ESP - PT Pavelló firal 125 aniversari
- ESP - CF Camp de futbol
- ESP - CT Club de Tennis Mollerussa
- CENTRES CÍVICS**
- ACU - 1 Acudam centre taller
- ACU - 2 Acudam residència
- JUB - 1 Casal Sènior municipal
- JUB - 2 Edifici Sant Jordi
- RESIDÈNCIES O CENTRES PER A LA GENT GRAN**
- RES - 1 Residencial "Terres de ponent"
- RES - 2 Residencial "Can Jaques"
- RES - 3 Residencial "Jardins Castelló"
- HOSPITALS - CENTRES D'ATENCIÓ PRIMÀRIA (CAP)**
- ABS - 0 ABS "Pla d'Urgell"
- FARMÀCIES**
- FAR - 1 Farmàcia "Torres"
- FAR - 2 Farmàcia "Simó"
- FAR - 3 Farmàcia "Núria Figuerola"
- ESCOLES D'INFANTIL, PRIMÀRIA I SECUNDÀRIA**
- EB - 1 Escola bressol "Parasol"
- EB - 2 Escola bressol "Quitxalla"
- EB - 3 Escola bressol "El niu"
- EB - 4 Escola bressol "Infant"
- ESC - LS Escola "La Salle"
- ESC - EC Escola "El Carme"
- ESC - EM Escola de Música
- ESC - SL Escola "Siloé"
- CEIP - AR Centre d'Educació Infantil i Primària "Les Arrels"
- CEIP - PF Centre d'Educació Infantil i Primària "Pompeu Fabra"
- CEIP - IP Centre d'Educació Infantil i Primària "Ignasi Peraire"
- IES - MO Institut d'Educació Secundària "Mollerussa"
- IES - TP Institut d'Educació Secundària "Terres de Ponent"
- IES - SD Institut d'Educació Secundària "Salt del Duran"
- IES - SE Institut d'Educació Secundària "La Serra"
- ESTACIONS DE TRANSPORT PÚBLIC**
- ADIF - 0 Estació de tren
- ADIF - 1 Pas a nivell amb barrera - Ctra Linyola
- ADIF - 2 Pas a nivell amb barrera - Camí Palau
- EST - BS Estació de autobús
- MERCATS**
- MERC Mercat setmanal, els dimecres
- FIRES Y FESTES**
- FIRA Fira de Mollerussa
- FES - 1 (3r Cap de setmana de maig) Pavellons firals
- FES - 2 (CARNESTOLTES) Rua i pavelló firal
- CONCERTS I EVENTS ESPORTIUS /CULTURALS**
- EV - 1 Complex "La Serra"
- EV - 2 Teatre "L'Amistat"
- BIBLIOTECUES**
- BIB - 0 Biblioteca comarcal "Jaume Vila"
- MUSEUS**
- MUS - VP Museu vestits de Paper
- MUS - AI Museu de l'aigua "Espai cultural dels canals d'Urgell"
- INFRASTRUCTURES O PUNTS DE SUMINISTRAMENT DE SERVEIS BÀSICS**
- CEN - 0 Central de transformació Endesa.
- AJUNTAMENT**
- AJNT Ajuntament de Mollerussa
- COMISSARIES DE POLICIA**
- COM - 1 Mossos d'esquadra
- COM - 2 Policia municipal
- CENTRES RELIGIOSOS**
- CR - 1 Església Parroquial "Sant Jaume"
- CR - 2 Capella "Sant Isidori"
- CR - 3 Mesquita (actualment pavelló firal)
- CR - 4 Centre evangelista "Filadelfia"
- CR - 5 Vestea Buna
- CENTRES D'ACOLLIDA**
- AP - 1 Allotjament poliesportiu i pavellons firals
- AP - 2 (centres de confinament o d'acollida)
- LÍMIT TERME MUNICIPAL



 DIN A1 e. 1 / 7.500
 DIN A3 e. 1/15.000
Octubre 2023
 DUPROCIAM v.0.0


Ajuntament de Mollerussa
 equip redactor:

PROJECT & PLANNING 3000, SL

EMERGÈNCIES I PROTECCIÓ CIVIL
DOCUMENT ÚNIC DE
PROTECCIÓ CIVIL MUNICIPAL

Plànol
08
RISC DE NEVADES
NEUCAT

EMERGENCIES I PROTECCIÓ CIVIL
DOCUMENT ÚNIC DE
PROTECCIÓ CIVIL MUNICIPAL

Ajuntament de Mollerussa
 PROJECT & PLANNING 3000, SL
 equip redactors

Octubre 2023
 DUPROCIAM V.0.0

DIN A1 a. 1/7.500
 DIN A3 a. 1/15.000

AFFECTACIÓ GENERAL

VIES D'INTERES MUNICIPAL

PUNTS DE DISTRIBUCIÓ DE FUNDENTS

LIMIT TERME MUNICIPAL

CENTRES D'ACOLLIDA
 AP-1: allotjament políesportiu i pavellons frats
 AP-2: (centre de confinament o d'acollida)

CENTRES RELIGIOSOS
 CR-1: Capella "Sant Jaume"
 CR-2: Capella "Sant Isidor"
 CR-3: Mesquita (actualment pavelló fratl)
 CR-4: Centre evangélicista "Fidélitas"
 CR-5: Vestea Buna

COMISSARIES DE POLICIA
 COM-1: Mossos d'esquadra
 COM-2: Policia municipal

AUJUNTAMENT
 ANJ: Ajuntament de Mollerussa

DE SERVEIS BÀSICS
 EN-01: Central de transformació Endesa

INFRASTRUCTURES O PUNTS DE SUMINISTRAMENT
 MUR-01: Museu de Tàrrua "Espai cultural dels canals d'Urgell"
 MUR-02: Museu vestits de Paper

MUSEUS
 BIB-01: Biblioteca comarcal "Jaume Vila"

BIBLIOTECES
 BV-1: Teatre "L'Amisic"
 BV-2: Complex "La Serra"

CONCERTS I EVENTS ESPORTIUS/CULTURALS
 FES-1: (3r Cap de setmana de maig) Pavellons frats
 FES-2: (CANESTOLTES) Sna i pavelló fratl

FIRA DE MOLLERUSSA
 FMR-1: Fira de Mollerussa

FIRAS I FESTES
 MERC: Mercat setmanal, els dimecres

MERCATS
 ADIF-0: Estació de tren
 ADIF-1: Pas a nivell amb barrera - Ctra Linyola
 ADIF-2: Pas a nivell amb barrera - Camí Palau
 EST-05: Estació de autobus

ESTACIONES DE TRANSPORT PÚBLIC
 ESC-01: Institut d'educació secundària "La Serra"
 ESC-02: Institut d'educació secundària "Sant del Duran"
 ESC-03: Institut d'educació secundària "Teres de Fontent"
 ESC-04: Institut d'educació secundària "Mollerussa"
 ESC-05: Centre d'educació infantil i primària "Rafael Ferrer"
 ESC-06: Centre d'educació infantil i primària "Pompeu Fabra"
 ESC-07: Escola "Sant"
 ESC-08: Escola de Música
 ESC-09: Escola "El Carné"
 ESC-10: Escola "La Salla"
 ESC-11: Escola bressol "Infant"
 ESC-12: Escola bressol "El Nin"
 ESC-13: Escola bressol "Tomballia"
 ESC-14: Escola bressol "Parasol"
 ESC-15: Escola bressol "Primària i secundària"

ESCOLES D'INFANTIL, PRIMÀRIA I SECUNDÀRIA
 FAR-01: Farmàcia "Nina Figuerola"
 FAR-02: Farmàcia "Simó"
 FAR-03: Farmàcia "Torres"

FARMÀCIES
 ABS-01: Abs "Pla d'Urgell"

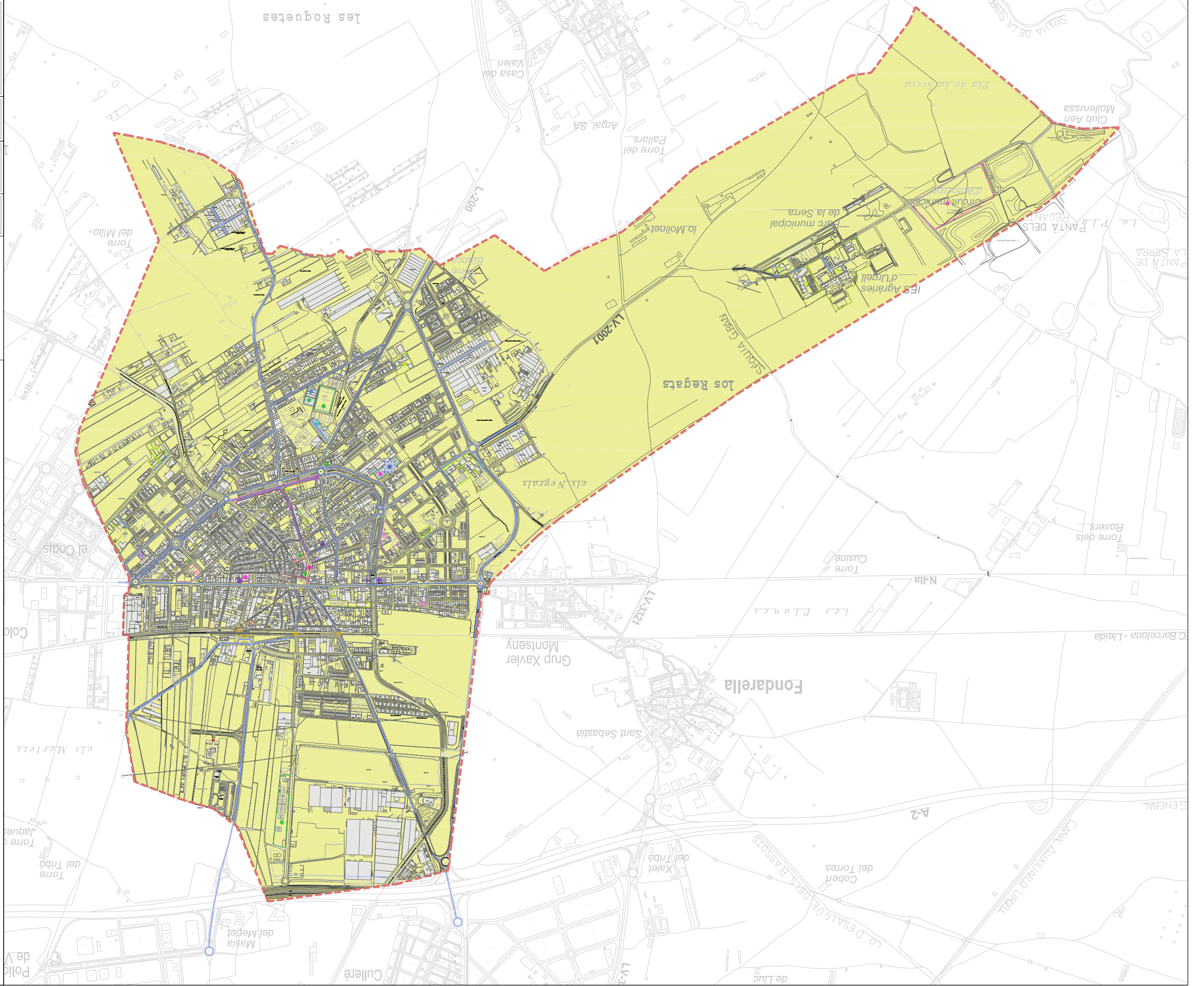
HOSPITALS - CENTRES D'ATENCIÓ PRIMÀRIA (CAP)
 RES-01: Residencial "Teres de Fontent"
 RES-02: Residencial "San Jaques"
 RES-03: Residencial "Jardins Castells"

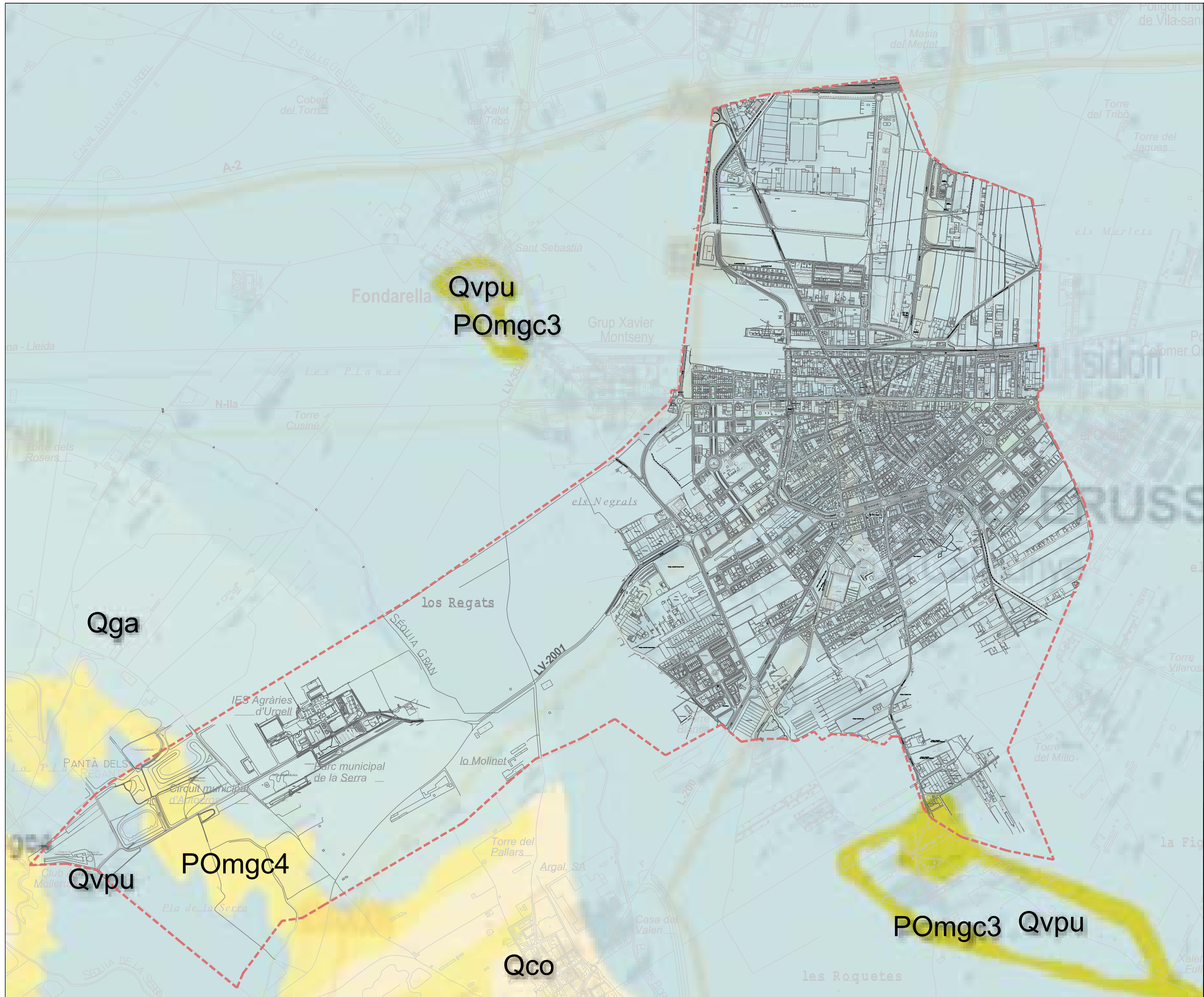
RESIDENCIALS O CENTRES PER A LA GENT GRAN
 JUB-01: Casa Senyor municipal
 JUB-02: Edifici Sant Jordi

CENTRES CIVICS
 ACU-01: Acudam centre taller
 ACU-02: Acudam residència

INSTAL·LACIONS ESPORTIUES
 ESP-01: Pavelló poliesportiu (19 de març i 11 de setembre)
 ESP-02: Pavelló L15 anversari
 ESP-03: Club de Tennis Mollerussa
 ESP-04: Camp de futbol
 ESP-05: Club de Tennis Mollerussa


HOTEL
 AH-01: Allotjament hotel apartaments "Jard"
 AH-02: Allotjament hostal "Can Jaume"





- POmgc4** Lutites amb intercalacions de gresos. Catjà.
- Qco** Dipòsits col·luvials. Argiles amb còdols angulosos dispersos. Holocè.
- Qga** Glacis d'acumulació. Argiles amb còdols. Plistocè-Holocè.
- POmgc3** Lutites amb intercalacions de gresos i microconglomerats. Catjà.
- Qvpu** Graves amb matriu lutítica i lletions sorrenes. Plistocè.

AP-2 (centres de confinament o d'acollida)
 --- LÍMIT TERME MUNICIPAL

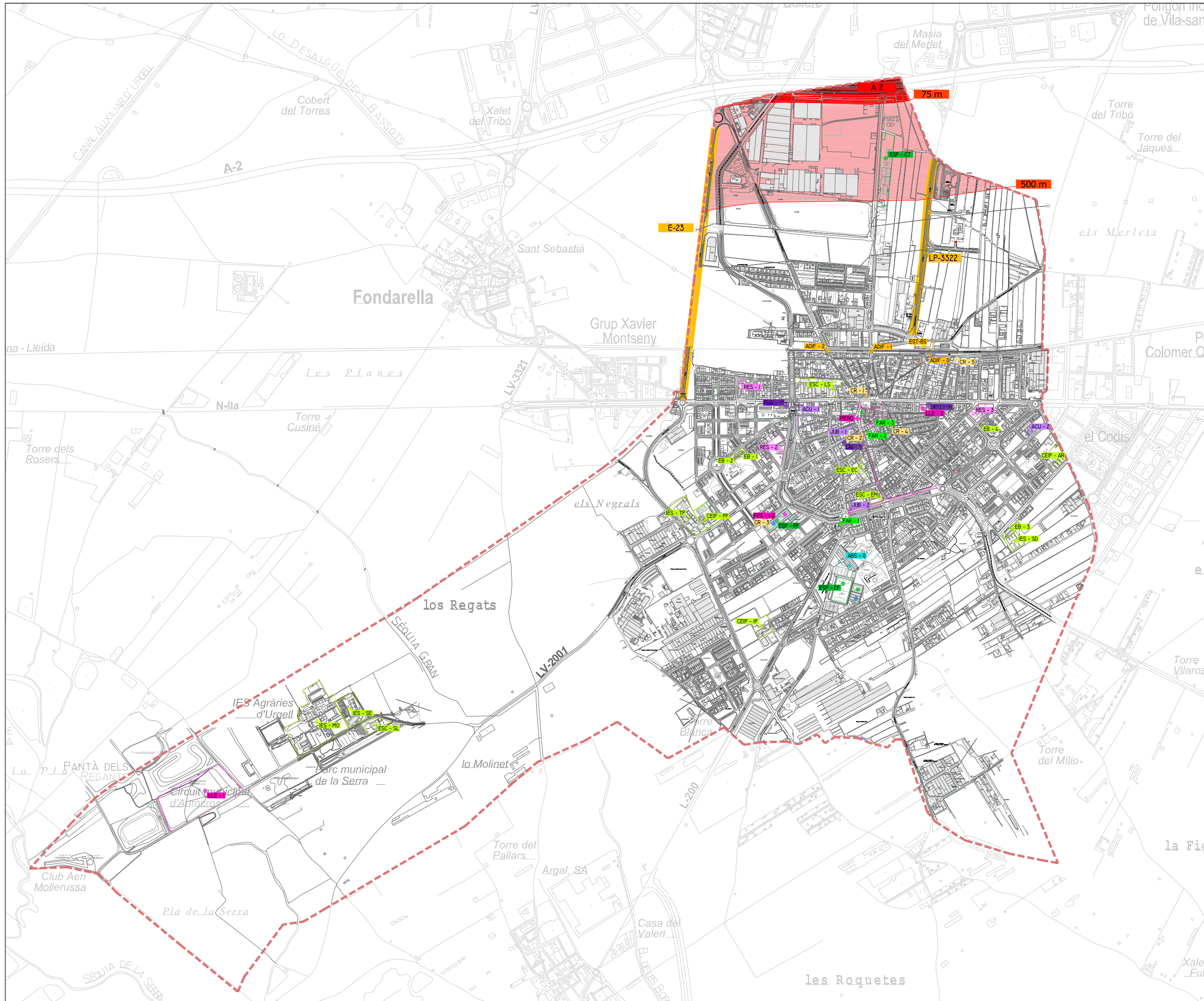

 DIN A1 e. 1 / 7.500
 DIN A3 e. 1/15.000
 Octubre 2023
 DUPROCIM v.0.0


 Ajuntament de Mollerussa

 equip redactor: PROJECT & PLANNING 3000, SL

EMERGÈNCIES I PROTECCIÓ CIVIL
 DOCUMENT ÚNIC DE
 PROTECCIÓ CIVIL MUNICIPAL


Plànol
 09
 RISC DE SISMES
 SISMICAT



- HOTEL**
 - AH - 1: Allotjament hotel apartaments "Jardi"
 - AH - 2: Allotjament hostal "Can Jaume"
- INSTAL·LACIONS ESPORTIVES**
 - ESP - PE: Pavellons poliesportius (19 de març i 11 de setembre)
 - ESP - PF: Pavelló firal 125 aniversari
 - ESP - CE: Camp de futbol
 - ESP - CT: Club de Tennis Mollerussa
- CENTRES CÍVICS**
 - ACU - 1: Acadam centre taller
 - ACU - 2: Acadam residència
 - JUB - 1: Casal Sènior municipal
 - JUB - 2: Edifici Sant Jordi
- RESIDÈNCIES O CENTRES PER A LA GENT GRAN**
 - RES - 1: Residencial "Terres de ponent"
 - RES - 2: Residencial "Can Jaques"
 - RES - 3: Residencial "Jardins Castelló"
- HOSPITALS - CENTRES D'ATENCIÓ PRIMÀRIA (CAP)**
 - ABS - 0: ABS "Pla d'Urgell"
- FARMÀCIES**
 - FAR - 1: Farmàcia "Torres"
 - FAR - 2: Farmàcia "Simó"
 - FAR - 3: Farmàcia "Núria Figuerola"
- ESCOLES D'INFANTIL, PRIMÀRIA I SECUNDÀRIA**
 - EB - 1: Escola bressol "Parasol"
 - EB - 2: Escola bressol "Quitsalla"
 - EB - 3: Escola bressol "El niu"
 - EB - 4: Escola bressol "Infant"
 - ESC - LS: Escola "La Salle"
 - ESC - EC: Escola "El Carme"
 - ESC - EM: Escola de Música
 - ESC - SL: Escola "Silef"
 - CEIP - AR: Centre d'Educació Infantil i Primària "Les Arrels"
 - CEIP - PF: Centre d'Educació Infantil i Primària "Pompeu Fabra"
 - CEIP - IP: Centre d'Educació Infantil i Primària "Ignasi Peireira"
 - IES - MO: Institut d'Educació Secundària "Mollerussa"
 - IES - TP: Institut d'Educació Secundària "Terres de Ponent"
 - IES - SD: Institut d'Educació Secundària "Salt del Duran"
 - IES - SE: Institut d'Educació Secundària "La Serra"
- ESTACIONS DE TRANSPORT PÚBLIC**
 - ADIF - 0: Estació de tren
 - ADIF - 1: Pas a nivell amb barrera - Ctra Linyola
 - ADIF - 2: Pas a nivell amb barrera - Camí Palau
 - EST - BS: Estació de autobus
- MERCATS**
 - MERC: Mercat setmanal, els dimecres
- FIRES I FESTES**
 - FIRA: Fira de Mollerussa
 - FES - 1: (3r Cap de setmana de maig) Pavellons firals
 - FES - 2: (CARNESTOLTES) Rua i pavelló firal
- CONCERTS I EVENTS ESPORTIUS / CULTURALS**
 - COM - 1: Complex "La Serra"
 - EV - 2: Teatre "L'Amistat"
- BIBLIOTEQUES**
 - BIB - 0: Biblioteca comarcal "Jaume Vila"
- MUSEUS**
 - MUS - VI: Museu vestits de Paper
 - MUS - AI: Museu de l'aigua "Espai cultural dels canals d'Urgell"
- INFRASTRUCTURES O PUNTS DE SUMINISTRAMENT DE SERVEIS BÀSICS**
 - EN - 0: Central de transformació Endesa.
- AJUNTAMENT**
 - AJUNT: Ajuntament de Mollerussa
- COMISSARIES DE POLICIA**
 - COM - 1: Mossos d'esquadra
 - COM - 2: Policia municipal
- CENTRES RELIGIOSOS**
 - CR - 1: Església Parroquial "Sant Jaume"
 - CR - 2: Capella "Sant Isidori"
 - CR - 3: Mesquita (actualment pavelló firal)
 - CR - 4: Centre evangelista "Filadelfia"
 - CR - 5: Vestea Buna
- CENTRES D'ACOLLIDA**
 - AP - 1: Allotjament poliesportiu i pavellons firals
 - AP - 2: (centres de confinament o d'acollida)
- LÍMIT TERME MUNICIPAL**

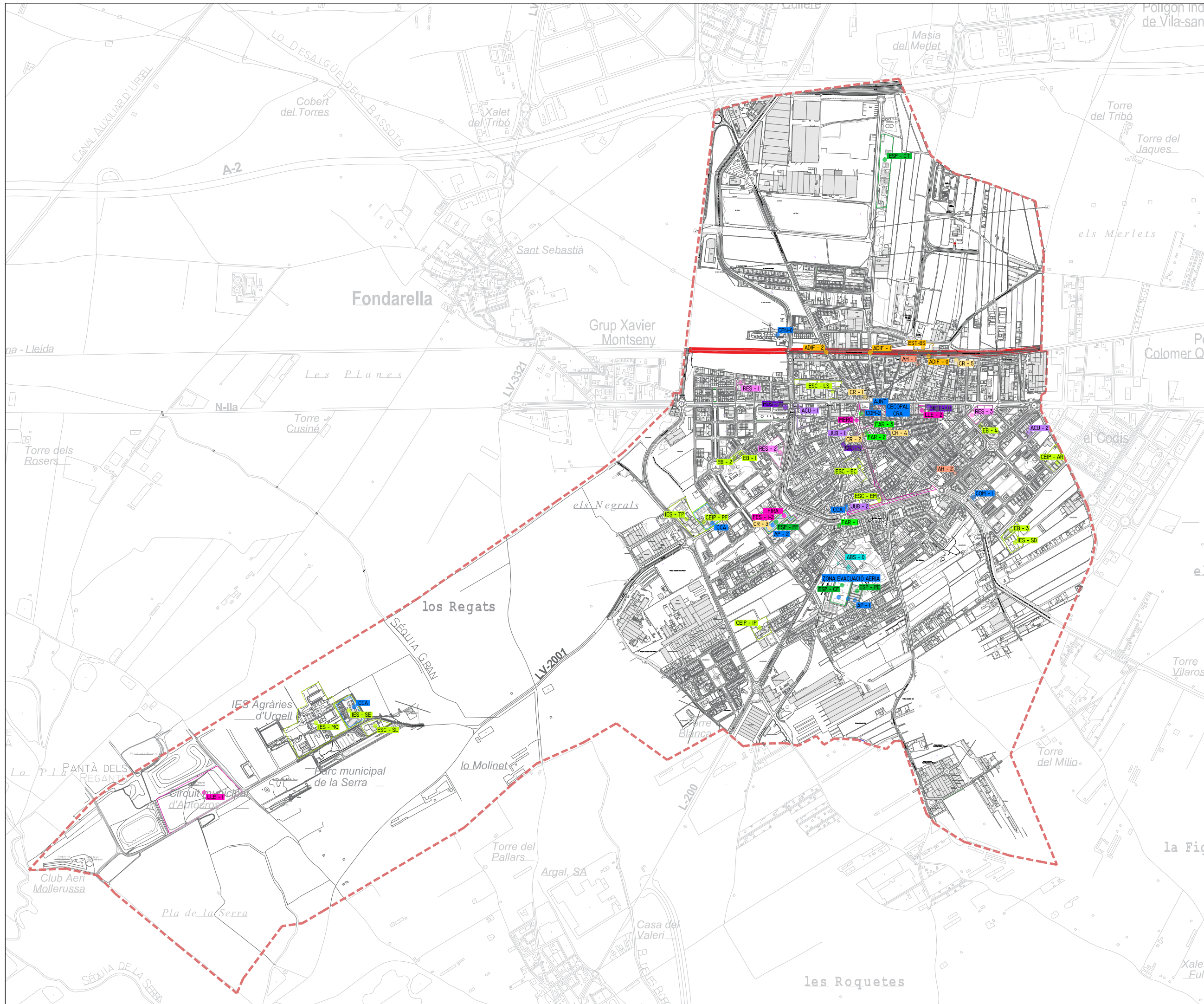
■ RISC MOLT ALT : A2
■ RISC BAIX: LV-3321 LP-3322

DIN A1 e. 1 / 7.500
 DIN A3 e. 1 / 15.000
 Octubre 2023
 DUPROCIAM v.0.0



EMERGÈNCIES I PROTECCIÓ CIVIL
DOCUMENT ÚNIC DE
PROTECCIÓ CIVIL MUNICIPAL

Plànol
10
RISC DE TRANSPORT PER CARRETERA
DE MERCADERIES PERILLOSES
TRANSCAT



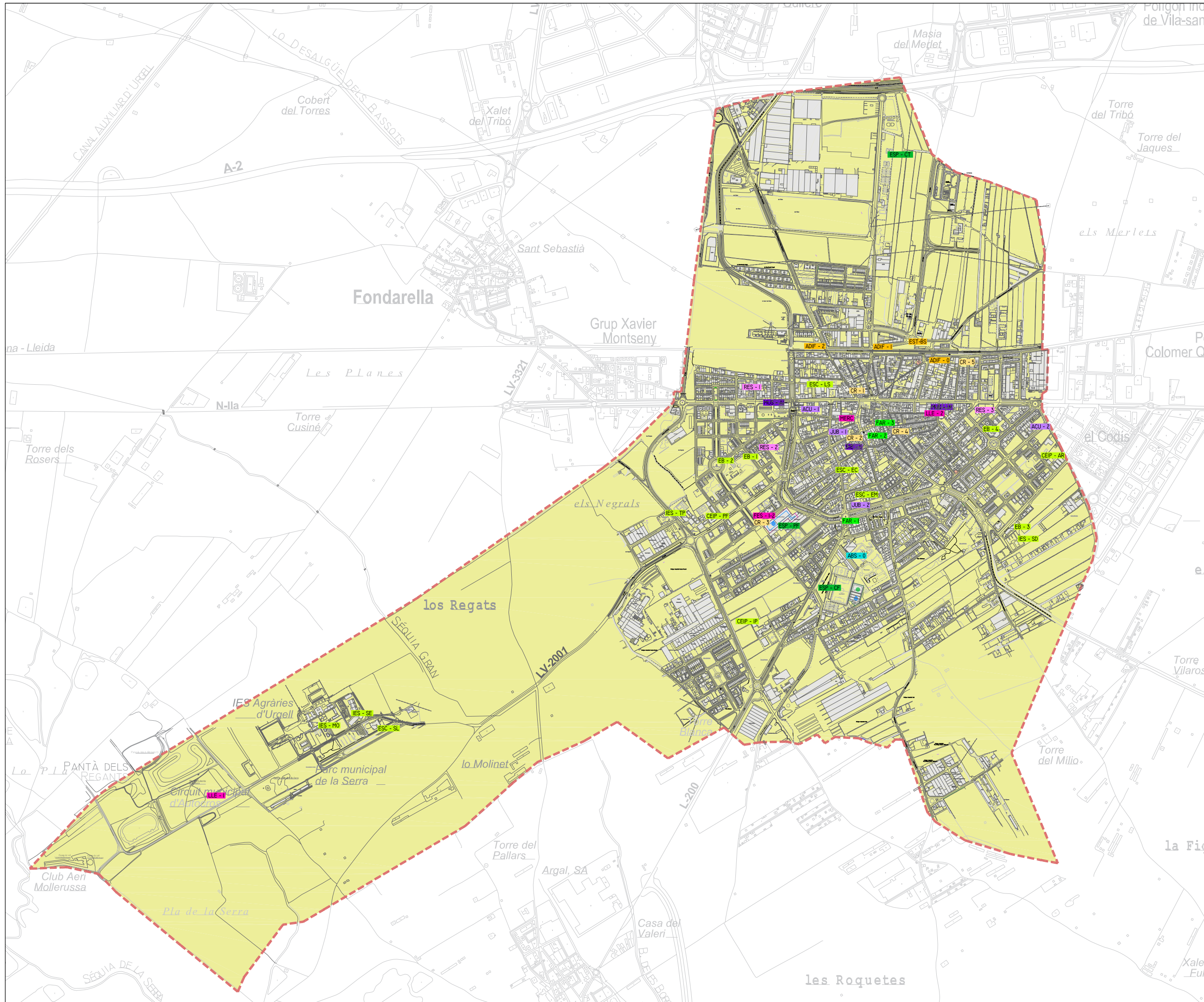
- HOTEL**
- AH - 1 Allotjament hotel apartaments "Jardi"
- AH - 2 Allotjament hostal "Can Jaume"
- INSTAL·LACIONS ESPORTIVES**
- ESP - PE Pavellons poliesportius (19 de març i 11 de setembre)
- ESP - PF Pavelló firal 125 aniversari
- ESP - CE Camp de futbol
- ESP - CT Club de Tennis Mollerussa
- CENTRES CÍVICS**
- ACU - 1 Acadam centre taller
- ACU - 2 Acadam residència
- JUB - 1 Casal Sènior municipal
- JUB - 2 Edifici Sant Jordi
- RESIDÈNCIES O CENTRES PER A LA GENT GRAN**
- RES - 1 Residencial "Terres de Ponent"
- RES - 2 Residencial "Can Jaques"
- RES - 3 Residencial "Jardins Castelló"
- HOSPITALS - CENTRES D'ATENCIÓ PRIMÀRIA (CAP)**
- ABS - 0 ABS "Pla d'Urgell"
- FARMÀCIES**
- FAR - 1 Farmàcia "Torres"
- FAR - 2 Farmàcia "Simó"
- FAR - 3 Farmàcia "Núria Figuerola"
- ESCOLES D'INFANTIL, PRIMÀRIA I SECUNDÀRIA**
- EB - 1 Escola bressol "Parasol"
- EB - 2 Escola bressol "Quitsalla"
- EB - 3 Escola bressol "El niu"
- EB - 4 Escola bressol "Infant"
- ESC - LS Escola "La Salle"
- ESC - EC Escola "El Carme"
- ESC - EM Escola de Música
- ESC - SL Escola "Silef"
- CEIP - AR Centre d'Educació Infantil i Primària "Les Arrels"
- CEIP - PF Centre d'Educació Infantil i Primària "Pompeu Fabra"
- CEIP - IP Centre d'Educació Infantil i Primària "Ignasi Peraire"
- IES - MO Institut d'Educació Secundària "Mollerussa"
- IES - TP Institut d'Educació Secundària "Terres de Ponent"
- IES - SD Institut d'Educació Secundària "Salt del Duran"
- IES - SE Institut d'Educació Secundària "La Serra"
- ESTACIONS DE TRANSPORT PÚBLIC**
- ADIF - 0 Estació de tren
- ADIF - 1 Pas a nivell amb barrera - Ctra Linyola
- ADIF - 2 Pas a nivell amb barrera - Camí Palau
- EST - BS Estació de autobus
- MERCATS**
- MERC Mercat setmanal, els dimecres
- FIRES I FESTES**
- FIRA Fira de Mollerussa
- FES - 1 (3r Cap de setmana de maig) Pavellons firals (CARNESTOLTES) Rua i pavelló firal
- FES - 2 (CARNESTOLTES) Rua i pavelló firal
- CONCERTS I EVENTS ESPORTIUS / CULTURALS**
- CV - 2 Teatre "L'Amistat"
- BIBLIOTEQUES**
- BIB - 0 Biblioteca comarcal "Jaume Vila"
- MUSEUS**
- MUS - VI Museu vestits de Paper
- MUS - AI Museu de l'aigua "Espai cultural dels canals d'Urgell"
- INFRASTRUCTURES O PUNTS DE SUMINISTRAMENT DE SERVEIS BÀSICS**
- EN - 0 Central de transformació Endesa.
- AJUNTAMENT**
- AJNT Ajuntament de Mollerussa
- COMISSARIES DE POLICIA**
- COM - 1 Mossos d'esquadra
- COM - 2 Policia municipal
- CENTRES RELIGIOSOS**
- CR - 1 Església Parroquial "Sant Jaume"
- CR - 2 Capella "Sant Isidor"
- CR - 3 Mesquita (actualment pavelló firal)
- CR - 4 Centre evangelista "Filadelfia"
- CR - 5 Vestea Buna
- CENTRES D'ACOLLIDA**
- AP - 1 Allotjament poliesportiu i pavellons firals (centres de confinament o d'acollida)
- AP - 2 (centres de confinament o d'acollida)
- LÍMIT TERME MUNICIPAL
- LÍNIA DE FERROCARRIL

DIN A1 e. 1 / 7.500
Octubre 2023
DIN A3 e. 1/15.000
DUPROCIAM v.0.0

Ajuntament de Mollerussa

equip redactor:

EMERGENCIES I PROTECCIÓ CIVIL
DOCUMENT ÚNIC DE
PROTECCIÓ CIVIL MUNICIPAL



HOTEL	Al allotjament hotel apartaments "Jardi"
AH - 1	Al allotjament hostal "Can Jaume"
AH - 2	
INSTAL·LACIONS ESPORTIVES	
ESP - PE	Pavellons poliesportius (19 de març i 11 de setembre)
ESP - PF	Pavelló firal 125 aniversari
ESP - CE	Camp de futbol
ESP - CT	Club de Tennis Mollerussa
CENTRES CÍVICS	
ACU - 1	Acadèmia centre taller
ACU - 2	Acadèmia residència
JUB - 1	Casal Sènior municipal
JUB - 2	Edifici Sant Jordi
RESIDÈNCIES O CENTRES PER A LA GENT GRAN	
RES - 1	Residencial "Terres de Ponent"
RES - 2	Residencial "Can Jaques"
RES - 3	Residencial "Jardins Castelló"
HOSPITALS - CENTRES D'ATENCIÓ PRIMÀRIA (CAP)	
ABS - 0	ABS "Pla d'Urgell"
FARMÀCIES	
FAR - 1	Farmàcia "Torres"
FAR - 2	Farmàcia "Simó"
FAR - 3	Farmàcia "Núria Figuerola"
ESCOLES D'INFANTIL, PRIMÀRIA I SECUNDÀRIA	
EB - 1	Escola bressol "Parasol"
EB - 2	Escola bressol "Quitsalla"
EB - 3	Escola bressol "El niu"
EB - 4	Escola bressol "Infant"
ESC - LS	Escola "La Salle"
ESC - EC	Escola "El Carme"
ESC - EM	Escola de Música
ESC - SL	Escola "Silef"
CEIP - AR	Centre d'Educació Infantil i Primària "Les Arrels"
CEIP - PF	Centre d'Educació Infantil i Primària "Pompeu Fabra"
CEIP - IP	Centre d'Educació Infantil i Primària "Ignasi Peireira"
IES - MO	Institut d'Educació Secundària "Mollerussa"
IES - TP	Institut d'Educació Secundària "Terres de Ponent"
IES - SD	Institut d'Educació Secundària "Salt del Duran"
IES - SE	Institut d'Educació Secundària "La Serra"
ESTACIONS DE TRANSPORT PÚBLIC	
ADIF - 0	Estació de tren
ADIF - 1	Pas a nivell amb barrera - Ctra Linyola
ADIF - 2	Pas a nivell amb barrera - Camí Palau
EST - BS	Estació de autobusos
MERCATS	
MERC	Mercat setmanal, els dimecres
FIRES I FESTES	
FIRA	Fira de Mollerussa
FES - 1	(3r Cap de setmana de maig) Pavellons firals (CARNESTOLTES) Rua i pavelló firal
FES - 2	
CONCERTS I EVENTS ESPORTIUS/CULTURALS	
CV - 2	Teatre "L'Amistat"
BIBLIOTEQUES	
BIB - 0	Biblioteca comarcal "Jaume Vila"
MUSEUS	
MUS - VI	Museu vestits de Paper
MUS - AI	Museu de l'aigua "Espai cultural dels canals d'Urgell"
INFRASTRUCTURES O PUNTS DE SUMINISTRAMENT DE SERVEIS BÀSICS	
EN - 0	Central de transformació Endesa.
AJUNTAMENT	
AJUNT	Ajuntament de Mollerussa
COMISSARIES DE POLICIA	
COM - 1	Mossos d'esquadra
COM - 2	Polícia municipal
CENTRES RELIGIOSOS	
CR - 1	Església Parroquial "Sant Jaume"
CR - 2	Capella "Sant Isidori"
CR - 3	Mesquita (actualment pavelló firal)
CR - 4	Centre evangelista "Filadelfia"
CR - 5	Vestea Buna
CENTRES D'ACOLLIDA	
AP - 1	Allotjament poliesportiu i pavellons firals (centres de confinament o d'acollida)
AP - 2	
- - -	LÍMIT TERME MUNICIPAL

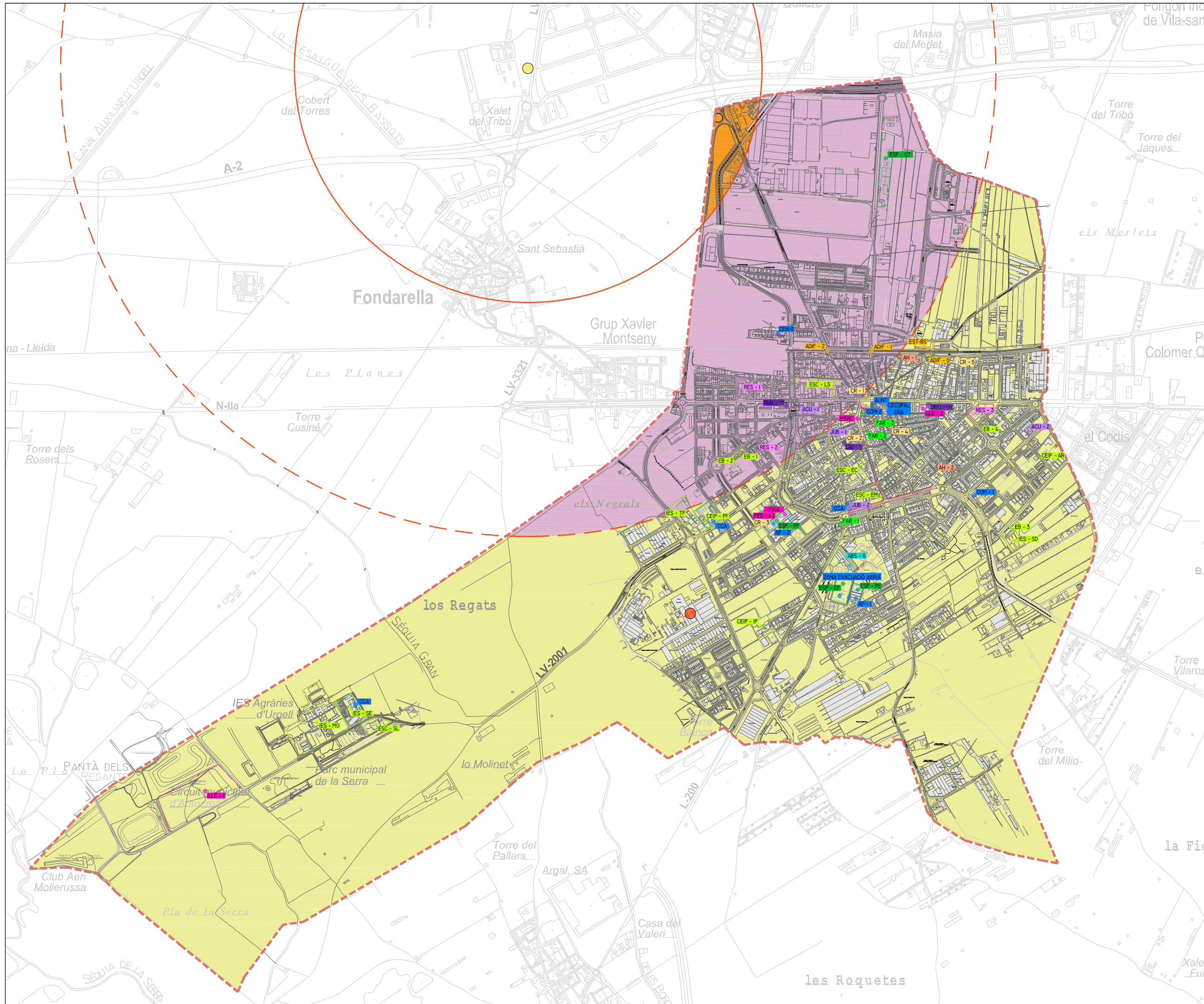
AFECTACIÓ GENERAL

DIN A1 e. 1 / 7.500
 DIN A3 e. 1 / 15.000
Octubre 2023
 DUPROCIAM v.0.0

equip redactor:

EMERGÈNCIES I PROTECCIÓ CIVIL
DOCUMENT ÚNIC DE
PROTECCIÓ CIVIL MUNICIPAL

Plànol
12
RISC PER VENT
VENCAT



- HOTEL**
- AH - 1 Allotjament hotel apartaments "Jardi"
- AH - 2 Allotjament hostal "Can Jaume"
- INSTAL·LACIONS ESPORTIVES**
- ESP - PF Pavellons poliesportius (19 de març i 11 de setembre)
- ESP - FIRA Pavelló firal 125 aniversari
- ESP - CE Camp de futbol
- ESP - CT Club de Tennis Mollerussa
- CENTRES CÍVICS**
- ACU - 1 Acadam centre taller
- ACU - 2 Acadam residència
- JUB - 1 Casal Sènior municipal
- JUB - 2 Edifici Sant Jordi
- RESIDÈNCIES O CENTRES PER A LA GENT GRAN**
- RES - 1 Residencial "Terres de Ponent"
- RES - 2 Residencial "Can Jaques"
- RES - 3 Residencial "Jardins Castelló"
- HOSPITALS - CENTRES D'ATENCIÓ PRIMÀRIA (CAP)**
- ABS - 0 ABS "Pla d'Urgell"
- FARMÀCIES**
- FAR - 1 Farmàcia "Torres"
- FAR - 2 Farmàcia "Simó"
- FAR - 3 Farmàcia "Núria Figuerola"
- ESCOLES D'INFANTIL, PRIMÀRIA I SECUNDÀRIA**
- EB - 1 Escola bressol "Parasol"
- EB - 2 Escola bressol "Quiballa"
- EB - 3 Escola bressol "El niu"
- EB - 4 Escola bressol "Infant"
- ESC - LS Escola "La Salle"
- ESC - EC Escola "El Carme"
- ESC - EM Escola de Musica
- ESC - SL Escola "Silef"
- CEIP - AR Centre d'Educació Infantil i Primària "Les Arrels"
- CEIP - PF Centre d'Educació Infantil i Primària "Pompeu Fabra"
- CEIP - IP Centre d'Educació Infantil i Primària "Ignasi Peraire"
- IES - MO Institut d'Educació Secundària "Mollerussa"
- IES - TP Institut d'Educació Secundària "Terres de Ponent"
- IES - SD Institut d'Educació Secundària "Sal del Duran"
- IES - SE Institut d'Educació Secundària "La Serra"
- ESTACIONS DE TRANSPORT PÚBLIC**
- ADIF - 0 Estació de tren
- ADIF - 1 Pas a nivell amb barrera - Ctra Linyola
- ADIF - 2 Pas a nivell amb barrera - Camí Palau
- EST - BS Estació de autobus
- MERCATS**
- MERC Mercat setmanal, els dimecres
- FIRES I FESTES**
- FIRA Fira de Mollerussa
- FES - 1 (3r Cap de setmana de maig) Pavellons firals
- FES - 2 (CARNESTOLTES) Rua i pavelló firal
- CONCERTS I EVENTS ESPORTIUS / CULTURALS**
- COM - 1 Complex "La Serra"
- CV - 2 Teatre "L'Amistat"
- BIBLIOTEQUES**
- BIB - 0 Biblioteca comarcal "Jaume Vila"
- MUSEUS**
- MUS - VI Museu vestits de Paper
- MUS - AI Museu de l'aigua "Espai cultural dels canals d'Urgell"
- INFRASTRUCTURES O PUNTS DE SUMINISTRAMENT DE SERVEIS BÀSICS**
- EN - 0 Central de transformació Endesa.
- AJUNTAMENT**
- AJNT Ajuntament de Mollerussa
- COMISSARIES DE POLICIA**
- COM - 1 Mossos d'esquadra
- COM - 2 Policia municipal
- CENTRES RELIGIOSOS**
- CR - 1 Església Parroquial "Sant Jaume"
- CR - 2 Capella "Sant Isidori"
- CR - 3 Mesquita (actualment pavelló firal)
- CR - 4 Centre evangelista "Filadelfia"
- CR - 5 Vestea Buna
- CENTRES D'ACOLLIDA**
- AP - 1 Allotjament poliesportiu i pavellons firals
- AP - 2 (centres de confinament o d'acollida)
- LÍMIT TERME MUNICIPAL

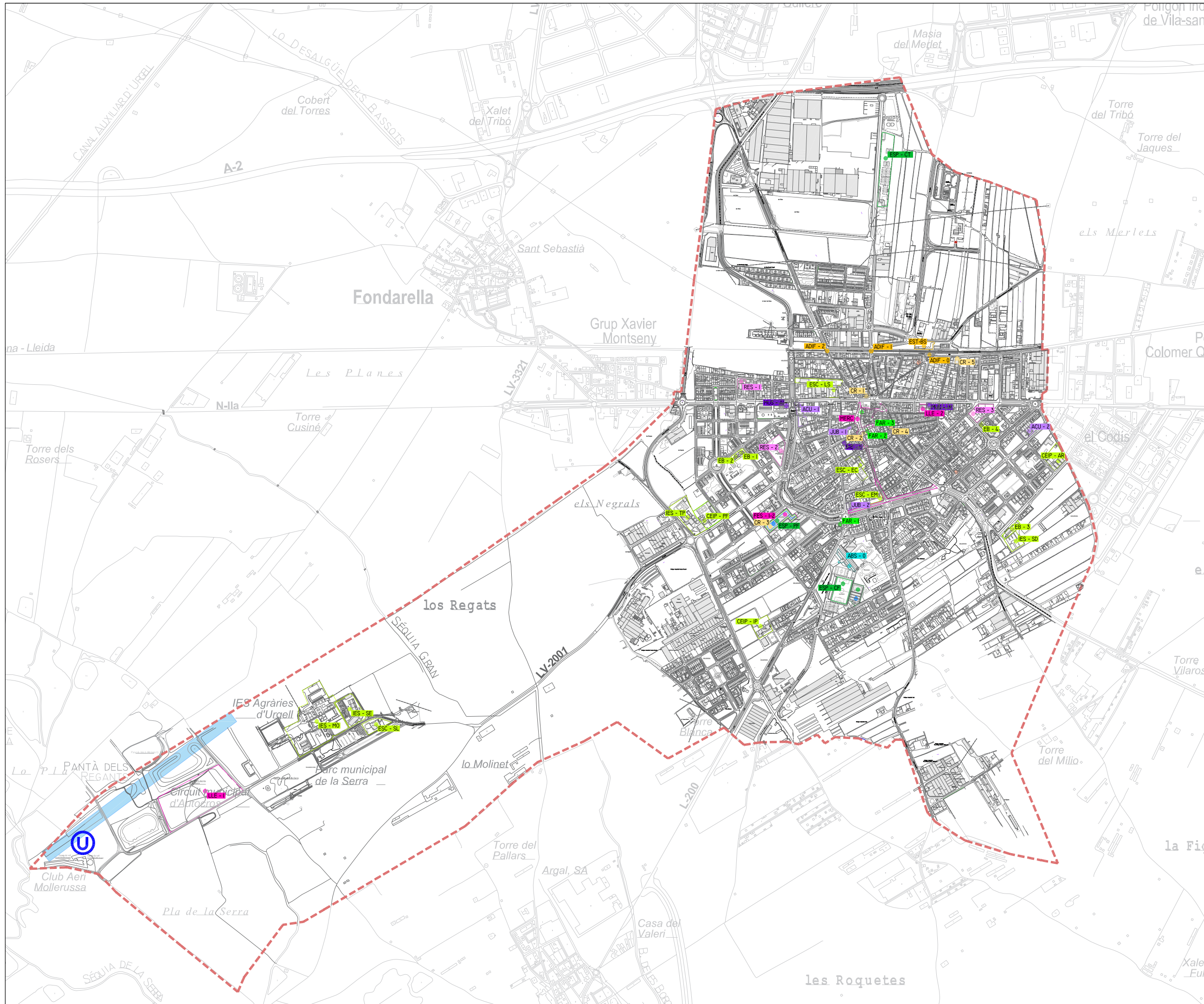
- MUNICIPI AMB INSTAL·LACIÓ IRA
- INSTAL·LACIONS RADIOACTIVES AMB AUTORITZACIÓ (IRA)
- INSTAL·LACIONS DE VIGILÀNCIA RADIOLÒGICA (IVR)
- RADI 1 Km DESDE IVR
- RADI 2 Km DESDE IVR

DIN A1 e. 1 / 7.500
DIN A3 e. 1/15.000
Octubre 2023



DUPROCIAM v.0.0

Ajuntament de Mollerussa
equip redactor:
PROJECT & PLANNING 3000, SL

EMERGENCIES I PROTECCIÓ CIVIL
DOCUMENT ÚNIC DE
PROTECCIÓ CIVIL MUNICIPAL



- HOTEL**
- AH - 1 Allotjament hotel apartaments "Jardi"
- AH - 2 Allotjament hostal "Can Jaume"
- INSTAL·LACIONS ESPORTIVES**
- ESP - PE Pavellons poliesportius (19 de març i 11 de setembre)
- ESP - PF Pavelló firal 125 aniversari
- ESP - CE Camp de futbol
- ESP - CT Club de Tennis Mollerussa
- CENTRES CÍVICS**
- ACU - 1 Acadam centre taller
- ACU - 2 Acadam residència
- JUB - 1 Casal Sènior municipal
- JUB - 2 Edifici Sant Jordi
- RESIDÈNCIES O CENTRES PER A LA GENT GRAN**
- RES - 1 Residencial "Terres de Ponent"
- RES - 2 Residencial "Can Jaques"
- RES - 3 Residencial "Jardins Castelló"
- HOSPITALS - CENTRES D'ATENCIÓ PRIMÀRIA (CAP)**
- ABS - 0 ABS "Pla d'Urgell"
- FARMÀCIES**
- FAR - 1 Farmàcia "Torres"
- FAR - 2 Farmàcia "Simó"
- FAR - 3 Farmàcia "Núria Figuerola"
- ESCOLES D'INFANTIL, PRIMÀRIA I SECUNDÀRIA**
- EB - 1 Escola bressol "Parasol"
- EB - 2 Escola bressol "Quitsalla"
- EB - 3 Escola bressol "El niu"
- EB - 4 Escola bressol "Infant"
- ESC - LS Escola "La Salle"
- ESC - EC Escola "El Carme"
- ESC - EM Escola de Música
- ESC - SL Escola "Silef"
- CEIP - AR Centre d'Educació Infantil i Primària "Les Arrels"
- CEIP - PF Centre d'Educació Infantil i Primària "Pompeu Fabra"
- CEIP - IP Centre d'Educació Infantil i Primària "Ignasi Peraire"
- IES - MO Institut d'Educació Secundària "Mollerussa"
- IES - TP Institut d'Educació Secundària "Terres de Ponent"
- IES - SD Institut d'Educació Secundària "Salt del Duran"
- IES - SE Institut d'Educació Secundària "La Serra"
- ESTACIONS DE TRANSPORT PÚBLIC**
- ADIF - 0 Estació de tren
- ADIF - 1 Pas a nivell amb barrera - Ctra Linyola
- ADIF - 2 Pas a nivell amb barrera - Camí Palau
- EST - BS Estació de autobus
- MERCATS**
- MERC Mercat setmanal, els dimecres
- FIRES I FESTES**
- FIRA Fira de Mollerussa
- FES - 1 (3r Cap de setmana de maig) Pavellons firals (CARNESTOLTES) Rua i pavelló firal
- FES - 2 (CARNESTOLTES) Rua i pavelló firal
- CONCERTS I EVENTS ESPORTIUS / CULTURALS**
- CV - 2 Complex "La Serra"
- CV - 2 Teatre "L'Amistat"
- BIBLIOTEQUES**
- BIB - 0 Biblioteca comarcal "Jaume Vila"
- MUSEUS**
- MUS - VI Museu vestits de Paper
- MUS - AI Museu de l'aigua "Espai cultural dels canals d'Urgell"
- INFRASTRUCTURES O PUNTS DE SUMINISTRAMENT DE SERVEIS BÀSICS**
- EN - 0 Central de transformació Endesa.
- AJUNTAMENT**
- AJUNT Ajuntament de Mollerussa
- COMISSARIES DE POLICIA**
- COM - 1 Mossos d'esquadra
- COM - 2 Policia municipal
- CENTRES RELIGIOSOS**
- CR - 1 Església Parròquia "Sant Jaume"
- CR - 2 Capella "Sant Isidori"
- CR - 3 Mesquita (actualment pavelló firal)
- CR - 4 Centre evangelista "Filadelfia"
- CR - 5 Vestea Buna
- CENTRES D'ACOLLIDA**
- AP - 1 Allotjament poliesportiu i pavellons firals (centres de confinament o d'acollida)
- AP - 2 (centres de confinament o d'acollida)
- LÍMIT TERME MUNICIPAL

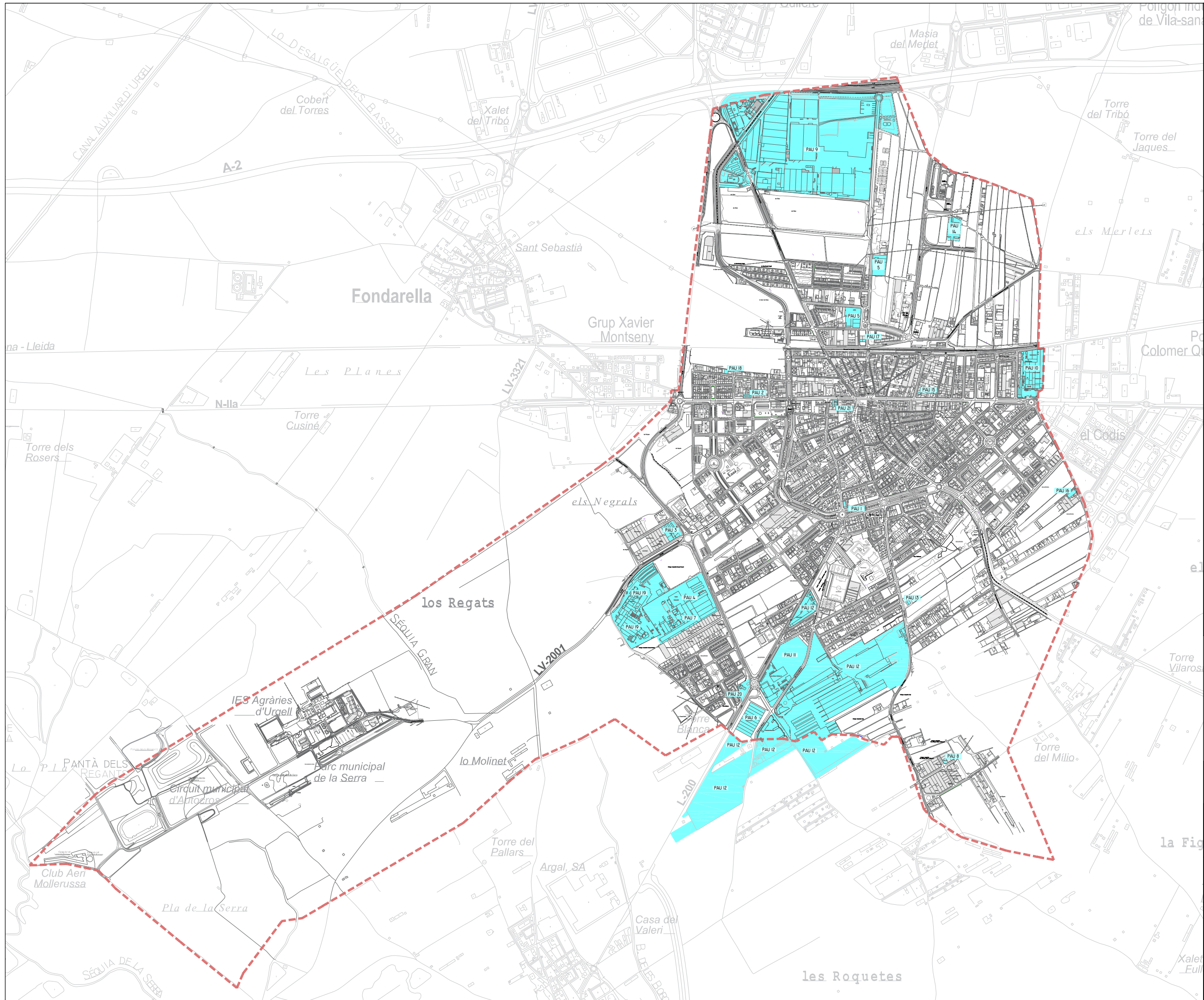
-  ZONA DE RICS (1000m x 50m)
-  INFRASTRUCTURA AEROPORTUARIA CLUB AERI MOLLERUSSA (ESCOLA DE VOL)

DIN A1 e-1 / 7.500
DIN A3 e-1 / 15.000
Octubre 2023
DUPROCIM v.0.0

equip redactor:





EMERGÈNCIES I PROTECCIÓ CIVIL
DOCUMENT ÚNIC DE PROTECCIÓ CIVIL MUNICIPAL





EMPRESSES AMB PAU D'AUTOPROTECCIÓ

- PAU - 1 Fira de Mollerussa
- PAU - 2 Sínter SA (SINVER)
- PAU - 3 Petrolis Barcelona (PETROLIS)
- PAU - 4 Papeleria del Principado SA (PAPRINSA)
- PAU - 5 Agrusa (AGRUSA)
- PAU - 6 Ferrofret Catalana SL (FERROFRET)
- PAU - 7 Ondupacart SA (ONDUPACART)
- PAU - 8 Altinco SL (ALTINCO)
- PAU - 9 Nutri SAT 1596 (NUFRI)
- PAU - 10 Lactalis (LLET EL CASTILLO)
- PAU - 11 Graus terratzos i paviments (GRAUS)
- PAU - 12 Prefabricats Pujol SA (PUJOL)
- PAU - 13 Correctores biológicos Kibaker I Bresol SL (KISOLI)
- PAU - 14 Generalitat de Catalunya Departament Interior (BOMBERS)
- PAU - 15 Agropecuària de Guissona SL (GUISSONA)
- PAU - 16 Veterinat Mollerussa SL (VETERINAT)
- PAU - 17 Cogeneració del Pla SA
- PAU - 18 Suteloga SL (SUTELOGA)
- PAU - 19 Camiças Vilaró (VILARÓ)
- PAU - 20 Societat Catalana de Petrolis SA (PETROCAT)
- PAU - 21 Central Agro-Llobera SA (AGRO-LLOBERA)

--- LÍMIT TERME MUNICIPAL


 DIN A1 e. 1 / 7.500
 DIN A3 e. 1 / 15.000
 Octubre 2023
 DUPROCIAM v.0.0


Ajuntament de Mollerussa
 equip redactor:

PROJECT & PLANNING 3000, SL

EMERGÈNCIES I PROTECCIÓ CIVIL
DOCUMENT ÚNIC DE
PROTECCIÓ CIVIL MUNICIPAL

Plànol
15
ACTIVITATS DEL MUNICIPI
AMB PLA D'AUTOPROTECCIÓ
(DECRET 30/2015)



ANNEX 1. Criteris d'activació dels plans de protecció civil de la Generalitat



Risc: Accidents en el transport de viatgers per ferrocarril	
FASES DEL PLA	SITUACIÓ
PREALERTA	<ul style="list-style-type: none">-Evacuació dels usuaris de trens a les zones de vies obertes i en general fora de túnels, viaductes, ponts, estacions suburbanes (tancades) o estacions principals.-Altres operatives de protecció a usuaris (inclòs allotjament i trasllat de passatgers) que no requereixin intervenció general dels serveis d'emergència (i que no corresponguin a un supòsit de fase d'alerta).-Afectacions a infraestructura o al servei ferroviari per riscos externs o interns que puguin suposar alteració del servei ferroviari (tall concret de línia) però no afectació generalitzada.-Aturades de trens a túnels, ponts i viaductes per causes tècniques quan les empreses ferroviàries considerin que els temps d'aturada poden suposar una situació de risc directament per als usuaris o que aquests puguin generar la situació de risc amb el seu comportament.-Atropellaments d'una persona que suposi aturada de la línia.-Amenança de bomba o de provocar dany col·lectiu a infraestructures quan el Cos de Mossos d'Esquadra trobi indicis que faci necessari valorar la seva fiabilitat.-Registre massiu de trucades d'usuaris al 112 reportant incidències al servei o infraestructures.
ALERTA	<ul style="list-style-type: none">-Accident ferroviari (xoc, descarrilament o altres) on estigui implicat almenys un comboi de passatgers i es produeixin ferits lleus però no víctimes mortals ni un nombre elevat de ferits greus (no múltiples víctimes).-Qualsevol situació de risc col·lectiu amb afectació general a la població amb ferits lleus però no víctimes mortals ni nombre elevat de ferits greus.-Incendi a túnels o estacions tancades que no estigui immediatament controlat i suposi l'afectació real o potencial a usuaris, o la seva evacuació.-Amenaces terroristes o de bomba a la infraestructura considerades fiables.-Evacuació d'usuaris a túnels, ponts, viaductes, estacions soterrànies i principals.-Transbordament de passatgers a túnels, ponts o viaductes.-Altres operatives de protecció a usuaris (inclòs l'allotjament i trasllat massiu de passatgers) amb intervenció general dels serveis d'emergència.-Aplicació de transport alternatiu al servei habitual quan sota criteri tècnic suposin l'alteració de la normalitat i requereixin mesures extraordinàries de coordinació (habilitació extraordinària d'espai física permanent i reordenació i control de la circulació) fins a assolir una situació de normalitat transitòria.-Comportaments anti-socials per part dels usuaris que suposin un risc imminent per a la població i per tant una possible emergència, quan així es valori tècnicament en especial per part del grup d'ordre.-Afectació directa generalitzada a les vies per riscos externs amb tall general de línies i risc per a la població, però sense ferits greus ni víctimes mortals:<ul style="list-style-type: none">1-Riscos naturals: meteorològics (nevades, inundacions, ventades, temporals de mar, i altres), esllavissades, subsidències, i altres.2-Riscos tecnològics (risc químic en instal·lacions amb substàncies perilloses, accident en el transport de mercaderies perilloses, ...).



Risc: Accidents en el transport de viatgers per ferrocarril	
FASES DEL PLA	SITUACIÓ
EMERGÈNCIA 1	<ul style="list-style-type: none">-Accident ferroviari (xoc, descarrilament o altres) on estigui implicat almenys un comboi de passatgers i es produeixin víctimes mortals, ferits greus o afectació general als usuaris.-Materialització d'amenaques terroristes o de bomba a la infraestructura.-Qualsevol situació de risc col·lectiu amb afectació general a la població i presència de ferits greus o víctimes mortals.-Qualsevol situació que comporti presència de múltiples víctimes. Es correspon a 6 ferits greus o de categoria immediata, o bé 10 víctimes de qualsevol categoria i en tot cas d'acord a les previsions del pla d'emergència per a múltiples víctimes de la Generalitat de Catalunya.
EMERGÈNCIA 2	<ul style="list-style-type: none">-On estigui implicat més d'un comboi ferroviari.-Quan tingui lloc a més d'un punt del territori o més d'un servei alhora.-Quan el nombre de víctimes sigui d'una magnitud tal que suposi que les actuacions i recursos humans i materials previstos a la fase d'Emergència 1 siguin insuficients per gestionar-la.



Risc: Accidents aeronàutics	
FASES DEL PLA	SITUACIÓ
PREALERTA	<ul style="list-style-type: none">* Naturalesa aeronàutica:<ul style="list-style-type: none">-Alerta local d'una aeronau en vol/terra (zona A/E). El pilot no declara l'emergència.* Naturalesa policial:<ul style="list-style-type: none">-Amenança d'explosius a l'aeronau en vol/terra sense confirmar.-Apoderament il·lícit d'una aeronau en vol/terra sense confirmar.-Amenança de sabotatge en instal·lacions sense confirmar.-Amenança de bomba en instal·lacions sense confirmar.-Problemes d'ordre públic, intrusisme, robatori.* Incendi i/o explosions en instal·lacions:<ul style="list-style-type: none">-Alerta d'incendi o explosió en instal·lacions sense confirmar.-Alerta d'incendi o deflagració per càrrega de combustible sense confirmar.-Alerta d'esfondraments d'instal·lacions sense confirmar.-Aeronau amb alerta sanitària, que pel quadre mèdic i pel nombre d'afectats, poden ser atesos pels serveis mèdics propis de l'aeroport.* Altres criteris:<ul style="list-style-type: none">-Avaria greu que provoca el tall de subministrament de serveis bàsics a les diferents instal·lacions aeroportuàries.



Risc: Accidents aeronàutics	
FASES DEL PLA	SITUACIÓ
ALERTA	<p>*Naturalesa aeronàutica:</p> <ul style="list-style-type: none">-Aeronau que declara emergència en vol/terra (zona A/E).-Accident, incendi o explosió sense ferits lleus en aeronau en vol/terra que es preveu que es pot controlar amb els mitjans interns de l'aeroport.-Col·lisió entre aeronaus sense ferits o amb ferits lleus que es preveu que es pot controlar amb els mitjans interns de l'aeroport.-Aeronau amb alarma sanitària, que pel quadre mèdic i pel nombre d'afectats, no poden ser atesos pels serveis mèdics propis de l'aeroport. <p>*Naturalesa policial:</p> <ul style="list-style-type: none">-Amenança d'explosius en aeronau en vol/terra, que després d'una primera valoració dels experts, es creu en la seva veracitat.-Apoderament il·lícit d'una aeronau en vol/terra, que després d'una primera valoració dels experts, es creu en la seva veracitat.-Amenança de sabotatge en instal·lacions, que després d'una primera valoració dels fets, es creu en la seva veracitat.-Amenança de bomba en instal·lacions, que després d'una primera valoració dels fets, es creu en la seva veracitat. <p>*Incendis i/o explosions en instal·lacions:</p> <ul style="list-style-type: none">-Incendi o explosió menor en instal·lacions que es preveu que es pot controlar amb mitjans interns del recinte aeroportuari.-Incendi o deflagració menor per càrrega de combustible que es preveu que es pugui controlar amb mitjans interns de l'aeroport.-Esfondraments d'instal·lacions sense ferits o amb ferits lleus.-Avaria greu dels sistemes de control.



Risc: Accidents aeronàutics	
FASES DEL PLA	SITUACIÓ
EMERGÈNCIA 1	<ul style="list-style-type: none">* Naturalesa aeronàutica:<ul style="list-style-type: none">- Accident, incendi o explosió en una aeronau en vol.- Accident, incendi o explosió en una aeronau en terra.- Col·lisió entre aeronaus.- Emergència sanitària en aeronau.* Naturalesa policial:<ul style="list-style-type: none">- Amenaça confirmada d'explosius en una aeronau en vol/terra.- Apoderament il·lícit confirmat en aeronau en vol/terra.- Sabotatge confirmat en instal·lacions.- Amenaça de bomba confirmada en instal·lacions.* Incendis i/o explosions en instal·lacions:<ul style="list-style-type: none">- Incendi o explosió en instal·lacions no controlable per medis propis.- Incendi o deflagració per càrrega de combustible no controlable per medis propis.- Esfondrament catastròfic a les instal·lacions
EMERGÈNCIA 2	<ul style="list-style-type: none">- Simultaneïtat d'escenaris corresponents a l'Emergència 1 en un mateix aeroport o en diferents aeroports.- Escenari que es correspongui a una Emergència 1 on estigui implicat més d'un avió comercial.- Altres circumstàncies a criteri de la direcció del pla.



Risc: Nevades	
FASES DEL PLA	SITUACIÓ
PREALERTA	<p>Una o més comarques es trobin en situació de risc moderat per nevades com a conseqüència de l'emissió d'un avis de perill meteorològic SMP per neu per part del Servei Meteorològic de Catalunya, és a dir:</p> <ul style="list-style-type: none">-Previsió de nevades amb un SMP grau 1 per neu en comarques amb vulnerabilitat alta, molt alta o extrema.-Previsió de nevades amb un SMP grau 2 per neu en comarques amb vulnerabilitat baixa, moderada, alta o molt alta.-Previsió de nevades amb un SMP grau 3 per neu en comarques amb vulnerabilitat baixa. <p>La Direcció del Pla, en funció de la mobilitat prevista, estimi la necessitat de fer una major difusió del risc de nevades en aquelles comarques que es trobin en situació de risc baix.</p>
ALERTA	<p>Una o més comarques es trobin en situació de risc alt per nevades com a conseqüència de l'emissió d'un avis de perill meteorològic SMP per neu per part del Servei Meteorològic de Catalunya, és a dir:</p> <ul style="list-style-type: none">-Previsió de nevades amb un SMP grau 2 per neu en comarques amb vulnerabilitat extrema.-Previsió de nevades amb un SMP grau 3 per neu a qualsevol comarca excepte les vulnerabilitat baixa.-Previsió de nevades amb un SMP grau 4 per neu a qualsevol comarca.-Previsió de nevades amb un SMP grau 5 per neu en comarques amb vulnerabilitat molt alta, alta, moderada o baixa.-Previsió de nevades amb un SMP grau 6 per neu en comarques de vulnerabilitat moderada o baixa. <p>Quan, com a conseqüència de la neu, es comencin a produir afectacions puntuals i/o lleus sobre la xarxa viària i/o ferroviària, algun dels serveis bàsics o a la població.</p>
EMERGÈNCIA	<p>Com a conseqüència de la neu, es comencin a produir afectacions importants a la xarxa viària i/o ferroviària, algun dels serveis bàsics o a la població en un àmbit territorial reduït o extens.</p> <p>En aquelles situacions en què una o més comarques es trobin en situació de risc extrem per nevades com a conseqüència de l'emissió d'un avis de perill meteorològic SMP graus 5 i 6 per neu per part del Servei Meteorològic de Catalunya, la Direcció del Pla valorarà en cada cas la necessitat d'activar el Pla NEUCAT en ALERTA o en EMERGÈNCIA.</p> <p>Les activacions en emergència es corresponen amb situacions en les que en una zona, comarca o comarques:</p> <ul style="list-style-type: none">-Es decideixi tallar el trànsit a un nombre considerable de vies per facilitar les tasques de neteja.-Es comenci a produir el bloqueig de vehicles i/o persones de manera descontrolada.-Es tingui constància que comencen a quedar aïllats nuclis de població com a conseqüència dels talls a les vies de comunicació.-S'interrompi el funcionament de diferents mitjans de transport com RENFE, FGC, autobusos de línia, transport escolar, etc...-Es produeixin talls de subministrament generalitzats i/o de llarga durada d'algun dels serveis bàsics. Especial atenció amb els talls de subministrament elèctric i amb possibles fallades en les telecomunicacions.



Risc: Pandèmies	
FASES DEL PLA	SITUACIÓ
PREALERTA	<p>Situacions en què calgui un seguiment de l'evolució de forma detallada:</p> <ul style="list-style-type: none">- Quan el Grup d'Avaluació del Risc per a la Població determini que hi ha un risc potencial elevat.- Afectacions a territoris amb què hi hagi mobilitat o intercanvi de persones o mercaderies habitualment i que facin preveure la detecció dels primers casos a curt termini.- Previsió de situacions d'impacte social.- Previsió d'una possible afectació d'alguns serveis essencials. <p>Període postpandèmic fins que es desactivi el seguiment</p>
ALERTA	<p>Situacions en què cal començar a aplicar mesures d'emergència de caràcter puntual i no generalitzades per afrontar els efectes de la malaltia:</p> <ul style="list-style-type: none">- Quan s'hagi produït la detecció dels primers casos i calgui aplicar mesures de contenció (aïllament, seguiment de contactes, etc.).- Perill de col·lapse del sistema sanitari i postcol·lapse del sistema si es manté la pandèmia.- Quan es comenci a detectar impacte social i període posterior a l'impacte si es manté la pandèmia.- Afectació a alguns serveis essencials quan encara es garanteixin els serveis mínims.- Mesures de contenció per evitar la propagació de la malaltia que afectin drets de la ciutadania de manera puntual.- Quan es preveu que es pugui produir una nova onada a mitjà termini.- Sortida de situació d'impacte que hagi comportat la fase d'emergència si es manté el període pandèmic. <p>Altres situacions anàlogues a criteri del Comitè de Direcció.</p>
EMERGÈNCIA	<p>Situacions en què cal aplicar mesures d'emergència de caràcter general per contenir el contagi de la malaltia i que tenen un alt impacte.</p> <p>Situacions de col·lapse del sistema sanitari.</p> <ul style="list-style-type: none">- Situacions en què no es puguin garantir els serveis mínims essencials o hi hagi risc imminent de col·lapse d'aquests serveis.- Quan el Comitè de Direcció del Pla decideixi l'aplicació obligatòria i de manera generalitzada de mesures de contenció que restringeixin drets de la ciutadania (confinaments perimetrals, confinaments domiciliaris, tocs de queda, restriccions d'activitats, etc.).- Situacions d'alt impacte social generalitzat.- En aplicació de normativa amb rang superior a l'autonòmic, incloent-hi els estats d'alarma o excepció. Quan s'apliquen mesures determinades per plans superiors a l'autonòmic. <p>Altres situacions anàlogues a criteri del Comitè de Direcció.</p>



Risc: Accidents Radiològic	
FASES DEL PLA	SITUACIÓ
PREALERTA	<p>-*Si l'incident o accident té lloc en una instal·lació amb PEI:</p> <p>- L'incident o accident pot ser controlat amb els mitjans de la instal·lació. No hi ha, ni es preveu, afectació fora de la instal·lació, ni a persones diferents dels treballadors de la instal·lació.</p> <p>* Si l'incident o accident té lloc fora d'una instal·lació o en una instal·lació sense PEI:</p> <p>Inicialment quan encara no es coneixen les implicacions que pot comportar i no es preveu, d'entrada, que hi pugui haver una afectació important. Alguns exemples són el robatori d'una font radioactiva, la pèrdua d'una font radioactiva o l'aparició d'una possible font radioactiva òrfena, sempre que no es prevegi, d'entrada, que hi pugui haver una afectació important.</p>
ALERTA	<p>*Si l'accident té lloc en una instal·lació amb PEI:</p> <p>o L'accident només pot afectar la instal·lació i els seus treballadors però per controlar-lo es necessita ajuda exterior diferent de la del grup radiològic.</p> <p>o L'accident només pot afectar l'entorn de la instal·lació. Les conseqüències són lleus (dosi per sota dels nivells d'intervenció especificats a l'annex VIII).</p> <p>*Si l'accident té lloc fora d'una instal·lació o en una instal·lació sense PEI:</p> <p>-L'accident només pot afectar l'entorn del lloc de l'accident. Les conseqüències són lleus (dosi per sota dels nivells d'intervenció especificats a l'annex VIII).</p>
EMERGÈNCIA 1	<p>*Si l'accident té lloc en una instal·lació amb PEI:</p> <p>L'accident només pot afectar l'entorn de la instal·lació. Les conseqüències són greus (dosi per sobre dels nivells d'intervenció especificats a l'annex VIII).</p> <p>*Si l'accident té lloc fora d'una instal·lació o en una instal·lació sense PEI:</p> <p>L'accident només pot afectar l'entorn del lloc de l'accident. Les conseqüències són greus (dosi per sobre dels nivells d'intervenció especificats a l'annex VIII).</p>
EMERGÈNCIA 2	<p>*Si l'accident té lloc dins d'una instal·lació amb PEI:</p> <p>L'accident pot afectar més enllà de l'entorn de la instal·lació. Les conseqüències són greus (dosi per sobre dels nivells d'intervenció especificats a l'annex VIII).</p> <p>*Si l'accident té lloc fora d'una instal·lació o en una instal·lació sense PEI:</p> <p>L'accident pot afectar més enllà de l'entorn del lloc de l'accident. Les conseqüències són greus (dosi per sobre dels nivells d'intervenció especificats a l'annex VIII).</p>



Risc: Sísmic																																											
FASES DEL PLA	SITUACIÓ																																										
	<p>La taula 11 permet decidir la fase del Pla SISMICAT en els instants immediatament posteriors al sisme, ja que té en compte com a criteri la intensitat màxima a Catalunya, que s'obté de manera automàtica immediatament després del sisme.</p> <p>La taula 12, basada en la informació rebuda del territori, permet establir la fase del pla en funció de la percepció del sisme, la gravetat dels danys a les persones, els edificis i les línies vitals. Cadascuna d'aquestes tipologies per si sola pot determinar la fase del pla, no cal que es donin simultàniament. Aquesta segona taula permet ajustar la fase del pla a mesura que es vagi obtenint informació sobre la percepció o els danys causats pel sisme i en funció del desplegament de recursos necessari per atendre la població afectada.</p> <p>Taula 11. Criteris per establir les fases o situacions del Pla SISMICAT en funció de la intensitat màxima</p> <table border="1"> <thead> <tr> <th rowspan="2">Fase o situació del pla</th> <th colspan="3">Classificació comarcal</th> </tr> <tr> <th>Comarca de densitat alta o Zona A</th> <th>Comarca de densitat mitjana o Zona B</th> <th>Comarca de densitat baixa o Zona C</th> </tr> </thead> <tbody> <tr> <td>Situació de prealerta</td> <td>I màxima: 3 a 3,5 (III a III-IV)</td> <td>I màxima: 3 a 4 (III a IV)</td> <td>I màxima: 3 a 4,5 (III a IV-V)</td> </tr> <tr> <td>Fase d'alerta</td> <td>I màxima: 4 a 4,5 (IV a IV-V)</td> <td>I màxima: 4,5 a 5,5 (IV-V a V-VI)</td> <td>I màxima: 5 a 6,5 (V a VI-VII)</td> </tr> <tr> <td>Fase d'emergència</td> <td>I màxima: ≥ 5 ($\geq V$)</td> <td>I màxima: ≥ 6 ($\geq VI$)</td> <td>I màxima: ≥ 7 ($\geq VII$)</td> </tr> </tbody> </table> <p>Els sismes amb intensitats inferiors a 3 (III) no es consideren dins de les fases o situacions del Pla, tret que siguin àmpliament percebuts o causin algun tipus de danys d'acord amb el que s'estableix a la taula del punt 4.2.2 que es mostra a continuació. La difusió d'aquests sismes d'intensitat baixa es farà d'acord amb el que s'estableixi al procediment del CECAT.</p> <p>Taula 12. Criteris per establir les fases o situacions del Pla SISMICAT en funció de la percepció i dels danys observats</p> <table border="1"> <thead> <tr> <th>Fase o situació del pla</th> <th>Percepció</th> <th>Danys persones</th> <th>Danys edificis</th> <th>Danys línies vitals</th> </tr> </thead> <tbody> <tr> <td>Situació de prealerta</td> <td>Percepció àmplia en algun municipi</td> <td>Cap</td> <td>Cap</td> <td>Cap</td> </tr> <tr> <td>Fase d'alerta</td> <td>Qualsevol</td> <td>Persones afectades</td> <td>Danys als edificis però sense edificis inhabitables</td> <td>Afectació de les línies vitals a escala local</td> </tr> <tr> <td>Fase d'emergència</td> <td>Qualsevol</td> <td>Víctimes mortals</td> <td>Edificis inhabitables</td> <td>Afectació de les línies vitals a escala comarcal</td> </tr> </tbody> </table>				Fase o situació del pla	Classificació comarcal			Comarca de densitat alta o Zona A	Comarca de densitat mitjana o Zona B	Comarca de densitat baixa o Zona C	Situació de prealerta	I màxima: 3 a 3,5 (III a III-IV)	I màxima: 3 a 4 (III a IV)	I màxima: 3 a 4,5 (III a IV-V)	Fase d'alerta	I màxima: 4 a 4,5 (IV a IV-V)	I màxima: 4,5 a 5,5 (IV-V a V-VI)	I màxima: 5 a 6,5 (V a VI-VII)	Fase d'emergència	I màxima: ≥ 5 ($\geq V$)	I màxima: ≥ 6 ($\geq VI$)	I màxima: ≥ 7 ($\geq VII$)	Fase o situació del pla	Percepció	Danys persones	Danys edificis	Danys línies vitals	Situació de prealerta	Percepció àmplia en algun municipi	Cap	Cap	Cap	Fase d'alerta	Qualsevol	Persones afectades	Danys als edificis però sense edificis inhabitables	Afectació de les línies vitals a escala local	Fase d'emergència	Qualsevol	Víctimes mortals	Edificis inhabitables	Afectació de les línies vitals a escala comarcal
Fase o situació del pla	Classificació comarcal																																										
	Comarca de densitat alta o Zona A	Comarca de densitat mitjana o Zona B	Comarca de densitat baixa o Zona C																																								
Situació de prealerta	I màxima: 3 a 3,5 (III a III-IV)	I màxima: 3 a 4 (III a IV)	I màxima: 3 a 4,5 (III a IV-V)																																								
Fase d'alerta	I màxima: 4 a 4,5 (IV a IV-V)	I màxima: 4,5 a 5,5 (IV-V a V-VI)	I màxima: 5 a 6,5 (V a VI-VII)																																								
Fase d'emergència	I màxima: ≥ 5 ($\geq V$)	I màxima: ≥ 6 ($\geq VI$)	I màxima: ≥ 7 ($\geq VII$)																																								
Fase o situació del pla	Percepció	Danys persones	Danys edificis	Danys línies vitals																																							
Situació de prealerta	Percepció àmplia en algun municipi	Cap	Cap	Cap																																							
Fase d'alerta	Qualsevol	Persones afectades	Danys als edificis però sense edificis inhabitables	Afectació de les línies vitals a escala local																																							
Fase d'emergència	Qualsevol	Víctimes mortals	Edificis inhabitables	Afectació de les línies vitals a escala comarcal																																							



Risc: Químic en el transport de mercaderies perilloses	
FASES DEL PLA	SITUACIÓ
PREALERTA	<p>La fase de prealerta correspon a situacions en què ha tingut lloc un accident en el transport d'MP les conseqüències del qual es preveuen lleus i controlables. No hi ha afectació a la població, ni itinerant ni fixa.</p> <p>Correspon iniciar una prealerta en els supòsits següents:</p> <ol style="list-style-type: none">1. Accident en què es vegi involucrada una cisterna d'MP amb fuga del combustible del dipòsit de la tractora d'un vehicle d'MP.2. Accident en què es vegi involucrada una cisterna que transporta MP del grup 1 amb una fuga poc important.3. Accident en què es vegi involucrada una cisterna que transporta MP del grup 1 on cal fer un transvasament de la càrrega.4. Accident en què es vegi involucrada una cisterna que transporta MP del grup 1 on s'ha produït una bolcada del vehicle sense fuga o amb una fuga poc important.5. Incendi en el vehicle que no afecta continent ni contingut en què es vegi involucrada una cisterna que transporta MP del grup 1.6. Durant el procés de retirada de residus de la zona afectada i la neteja de la via, sempre que no hi hagi risc agut per al medi ambient d'acord amb el que preveu l'apartat 4.5.1. <p>En el cas del transport amb embalums (no cisterna), correspon iniciar una prealerta en els accidents on hi hagi hagut pèrdua de la càrrega i algun d'aquests embalums tingui una fuga poc important, així com en el cas d'incendi en el vehicle que no afecta el continent ni el contingut.</p>



Risc: Químic en el transport de mercaderies perilloses	
FASES DEL PLA	SITUACIÓ
ALERTA	<p>L'activació en alerta és pertinent en aquelles situacions en què s'ha produït un accident amb conseqüències que afecten o poden afectar la població, els béns i el medi ambient de l'entorn immediat, no la població fixa de nuclis urbans.</p> <p>D'acord amb el que s'especifica en el punt 4.1.3 en relació amb el tipus de mercaderia i el tipus d'accident, correspon activar la fase d'alerta en els supòsits següents:</p> <ol style="list-style-type: none">1. Accident en què es vegi involucrada una cisterna que transporta MP del grup 2 amb una fuga poc important.2. Accident en què es vegi involucrada una cisterna d'MP amb una fuga important.3. Accident en què es vegi involucrada una cisterna que transporta MP del grup 2 on cal fer un transvasament de la càrrega.4. Accident en què es vegi involucrada una cisterna que transporta MP del grup 2 on s'ha produït una bolcada del vehicle sense fuga o amb una fuga poc important.5. Incendi en el vehicle que no afecta continent ni contingut en què es vegi involucrada una cisterna que transporta MP del grup 2.6. Incendi en el vehicle que afecta continent i/o contingut en què es vegi involucrada una cisterna d'MP. <p>En el cas del transport amb embalums (no cisterna), correspon iniciar una alerta en aquells casos en què es produeixi un incendi en el vehicle que transporta MP, derivat o no d'un accident, si afecta el continent i/o el contingut, i també en el cas d'accident amb fuga important.</p> <p>Així mateix, correspon mantenir la fase d'activació d'alerta del TRANSCAT mentre es duguin a terme totes les actuacions necessàries per retornar a la normalitat i mitigar les conseqüències que s'hagin produït arran de l'accident. Aquest és un interval de temps posterior a la fase aguda de l'alerta o emergència en què el risc imminent ha desaparegut, però cal mantenir el pla activat fins que finalitzi la gestió de recollida de residus, neteja del sòl en cas de filtracions o qualsevol altra actuació que sigui necessària.</p> <p>En el cas en què no hi hagi risc agut per al medi i només es requereixi la retirada de residus i la neteja per normalitzar la via, es podrà rebaixar el pla a fase de prealerta durant l'exercici d'aquestes accions i fins que finalitzin.</p>
EMERGÈNCIA	<p>L'activació en emergència és pertinent en aquelles situacions en què s'ha produït un accident i les conseqüències afecten tant l'entorn immediat com l'entorn més llunyà, principalment en casos en què és força probable que els efectes (fuga, explosió, vessament, etc.) arribin a nuclis de població fixa que es troben als voltants de la via de comunicació on ha tingut lloc l'accident. Igualment, per a casos en què es produeixi algun vessament incontrolat amb un impacte mediambiental molt important, que pugui afectar rius o rieres grans, pous de captació d'aigua potable o aqüífers, la Direcció del Pla pot decidir si és escaient activar el pla en fase d'emergència.</p>



Risc: Vent	
FASES DEL PLA	SITUACIÓ
PREALERTA	<ul style="list-style-type: none">- Previsió de ventades amb un SMP grau 1 a la comarca del Barcelonès.- Previsió de ventades amb un SMP grau 2 a les comarques de densitat de població alta- Previsió de ventades amb un SMP grau 3 a les comarques de densitat de població baixa
ALERTA	<ul style="list-style-type: none">- Previsió de ventades amb un SMP grau 2 a la comarca del Barcelonès.- Previsió de ventades amb un SMP grau 3 a les comarques de densitat de població alta.- Previsió de ventades amb un SMP grau 4 a qualsevol comarca.- Previsió de ventades amb un SMP grau 5 a qualsevol comarca.- Previsió de ventades amb un SMP grau 6 a qualsevol comarca.- El vent està provocant danys poc importants d'abast territorial limitat.
EMERGÈNCIA	<ul style="list-style-type: none">- El vent està provocant danys importants i amb un abast territorial extens.



ANNEX 2. Models de declaració i altres comunicats i disposicions

**1.- Model de declaració formal de situació de PRE-ALERTA del pla de protecció municipal**

NOTIFICACIÓ DE COMUNICACIÓ DE SITUACIÓ DE PRE-ALERTA DEL PLA DE PROTECCIÓ CIVIL MUNICIPAL DE MOLLERUSSA
<p>En Marc Solsona i Aixalà, alcalde de Mollerussa, pels poders que tinc,</p> <p>DECLARO:</p> <p><u>LA SITUACIÓ DE PRE-ALERTA</u> del Pla de Protecció Civil municipal a causa de.....</p> <p>Les mesures previstes són:</p> <ul style="list-style-type: none">• Seguiment intern de la situació• Informar als membres del Comitè Municipal d'Emergència, als Centres de Coordinació i grups locals actuants• Convocar al Consell Assessor Municipal, si s'escau <p>Marc Solsona i Aixalà Alcalde</p> <p>Mollerussa, de/d' de 20</p>

2.- Model de declaració formal d'activació del pla de protecció municipal

NOTIFICACIÓ DE D'ACTIVACIÓ DEL PLA DE PROTECCIÓ CIVIL MUNICIPAL DE MOLLERUSSA EN FASE D'ALERTA
<p>En Marc Solsona i Aixalà, alcalde de Mollerussa, pels poders que tinc,</p> <p>DECLARO:</p> <p><u>ACTIVAT</u> el Pla de Protecció Civil municipal a causa de..... <u>CONSITUÏT</u> el Comitè d'Emergències.</p> <p>Les mesures previstes són:</p> <ul style="list-style-type: none">• Desplegament parcial dels diferents Grups Locals Actuants• Informació a la Població <p>Marc Solsona i Aixalà Alcalde</p> <p>Mollerussa, de/d' de 20</p>

**NOTIFICACIÓ DE D'ACTIVACIÓ DEL PLA DE PROTECCIÓ CIVIL MUNICIPAL DE MOLLERUSSA
EN FASE D'EMERGÈNCIA**

En Marc Solsona i Aixalà, alcalde de Mollerussa, pels poders que tinc,

DECLARO:

ACTIVAT el Pla de Protecció Civil municipal a causa de.....
CONSITUÏT el **Comitè d'Emergències**.

Les mesures previstes són:

- Desplegament total dels diferents Grups Locals Actuants
- Informació a la Població

Marc Solsona i Aixalà
Alcalde

Mollerussa, de/d' de 20

3.- Model de declaració formal de desactivació del pla de protecció municipal**NOTIFICACIÓ DE DESACTIVACIÓ DEL PLA DE PROTECCIÓ CIVIL
MUNICIPAL DE MOLLERUSSA**

En Marc Solsona i Aixalà, alcalde de Mollerussa, pels poders que tinc, ja que ha desaparegut tot el risc

DECLARO:

DISSOL el **Comitè d'Emergències**.
DESACTIVAT el Pla de Protecció Civil municipal a causa de.....
i la tornada a la normalitat.

Marc Solsona i Aixalà
Alcalde

Mollerussa, de/d' de 20

**4.- Model de ban amb una ordre d'evacuació o de confinament**

BAN-ORDRE D'EVACUACIÓ	
L'Ajuntament comunica que s'ha d'evacuar la zona compresa:	(especificar el noms dels carrers / zones).
Seguiu les següents instruccions:	
<ul style="list-style-type: none">• Aneu amb els vostres vehicles als PAVELLONS POLIESPORTIUS situats al carrer Tarragona (especificar la ruta a seguir, si cal).....• Si no teniu un mitjà de transport propi, aneu a la PREFACTURA DE LA POLICIA LOCAL situada a la Plaça de l'Ajuntament nº 2• Agafeu només el que sigui imprescindible (la documentació; la medicació, si en preneu; diners,....). Si aneu carregats, l'evacuació no podrà ser tan ràpida i àgil com cal.	

BAN-ORDRE DE CONFINAMENT	
L'Ajuntament comunica que la zona:	(especificar el noms dels carrers / zones), ha de quedar-se confinada o tancada a casa seva.
Seguiu les següents instruccions:	
<ul style="list-style-type: none">• Tanqueu-vos a casa vostra; si sou al carrer, tanqueu-vos a l'edifici més pròxim• Tanqueu les portes i les finestres• Pareu els sistemes de ventilació i climatització• Escolteu la ràdio i xarxes socials: us anirem informant de la situació• No sortiu de casa fins que ho diguem nosaltres	

5.- Model de comunicat d'avís d'evacuació o de confinament

COMUNICAT D'EVACUACIÓ
ATENCIÓ, ATENCIÓ: L'Ajuntament comunica que cal evacuar aquesta zona.
Seguiu les següents instruccions:
<ul style="list-style-type: none">• Aneu amb els vostres vehicles als PAVELLONS POLIESPORTIUS situats al carrer Tarragona• Si no teniu un mitjà de transport propi, aneu a la PREFACTURA DE LA POLICIA LOCAL situada a la Plaça de l'Ajuntament nº 2• Tanqueu bé les portes, les finestres i les persianes.



COMUNICAT DE CONFINAMENT

ATENCIÓ, ATENCIÓ: L'Ajuntament comunica que la població de (especificar zona o carrer) ha de quedar-se confinada o tancada a casa seva.

Seguiu les següents instruccions:

- Tanqueu-vos a casa vostra; si sou al carrer a l'edifici més pròxim
- Tanqueu les portes i les finestres
- Pareu els sistemes de ventilació i climatització
- Escolteu la ràdio i xarxes socials: us anirem informant de la situació
- No sortiu de casa fins que ho diguem nosaltres



ANNEX 3. Consells d'autoprotecció pel risc

**CONSELLS D'AUTOPROTECCIÓ PER A LA POBLACIÓ****RISC DE NEVADES**A casa

- Tingueu preparat: un transistor i piles de recanvi, llanternes, aliments rics en calories, combustible per a la calefacció i una farmaciola amb els medicaments habituals.
- Reviseu els punts d'entrada d'aire (cal que els protegiu amb una cinta que aïlli), l'estat de la teulada i el baixant d'aigua, les branques dels arbres (si són massa llargues cal que les podeu) i l'estat de la calefacció.

Al vehicle

- Disposeu de cadenes en bon estat, llanterna i manta de viatge.
- Comproveu l'estat de les bateries, el dipòsit de benzina, els llums, els frens, els pneumàtics, la calefacció, el parabrisa...

Consulteu les previsions meteorològiques, i si us heu de desplaçar, consulteu l'estat de la xarxa viària i les rutes a seguir:

- Servei Meteorològic de Catalunya (SMC)
- Servei Català de Trànsit
-

En situació d'emergència seguïu les informacions i les indicacions de les autoritats. Informeu-vos a través dels mitjans de comunicació social (emissores de ràdio, televisió, web, twitter, etc.).

Seguiu també els Consells específics per a onades de fred.

A casa

- Escolteu la ràdio.
- Feu un ús correcte de la calefacció i desconnecteu els aparells elèctrics que no siguin necessaris. Eviteu tenir estufes de llenya, carbó o gas i brasers en llocs tancats.
- En zones aïllades o no urbanes, mantingueu un rajolí constant d'aigua a les aixetes per evitar que es congelin les canonades i apagueu els regs automàtics.
- En cas de nevada, col·laboreu en la neteja de les voreres de davant de casa i dels camins d'accés a casa a les zones rurals.
- En cas que hi hagi neu acumulada als terrats, terrasses o balcons, retireu-la sense abocar-la a la via pública.
- Garantiu que disposeu dels medicaments necessaris en el cas de tractaments perllongats o malalties cròniques.
- No traieu les escombraries al carrer quan no funcioni el servei de recollida.
- No telefoneu: cal deixar les línies lliures per als equipaments de socors.

A l'exterior

- Abrugueu-vos bé. Poseu-vos peces de roba lleugeres, l'una sobre l'altra. Les manyoples proporcionen més escalfor que els guants.
- Protegiu-vos sobretot la cara i el cap, i eviteu que l'aire fred us entri directament als pulmons.
- Eviteu fer esforços físics intensos: es corre el perill de patir una lesió a l'organisme.
- No deixeu que les persones d'edat avançada ni tampoc els més petits surtin a l'exterior.

Informació per als conductors

- Planifiqueu el desplaçament
- Sortiu només si és imprescindible, seguint els consells del Servei Català de Trànsit: consulteu l'estat de les vies i la seva afectació, i busqueu rutes segures no afectades per la nevada.
- Eviteu circular de nit: els perills són més difícils de detectar.
- Informeu algú del vostre itinerari i de l'horari previst, i procureu no viatjar sols.
- Controleu quines gasolineres us trobareu en el trajecte i els llocs on refugiar-vos en cas de tempesta.
- Poseu atenció a l'estat del vehicle, tant al manteniment com a l'equipament adequat:
- Reviseu la pressió dels pneumàtics (també la de la roda de recanvi), l'estat dels frens, els llums i les bateries.
- Tingueu les cadenes preparades (les adequades per al vostre vehicle) i assegureu-vos que sabeu com es posen.
- Tingueu els líquids de refrigeració i rentaparabrisas amb el nivell correcte i adequat a temperatures baixes.
- Porteu el dipòsit de combustible ple i ompliu-lo cada 100 km de viatge.
- Porteu el telèfon mòbil carregat, armilles reflectores i triangles de senyalització, una manta i una llanterna.

Si el temporal us agafa dins del cotxe

- Intenteu buscar refugi. Si no en trobeu, quedeu-vos dins del cotxe, ja que els pneumàtics actúen com a aïllant del fred. Poseu un mocador de colors vius a l'antena del cotxe.
- Deixeu la calefacció encesa i la finestra una mica oberta. No us adormiu amb el motor en marxa.
- Netegeu periòdicament la neu del vehicle. Mantingueu net el tub d'escapament per evitar que elfum entri dins del vehicle

I recordeu

- Si la nevada us sorprèn a la carretera, conduïu amb molta precaució i deixeu una via lliure per permetre el pas de les màquines llevaneu i dels serveis d'emergència.
- No avanceu les màquines llevaneu.

Consells de conducció amb neu i gel

- Conduïu amb velocitat moderada. Si la ruta és perillosa, torneu enrere o busqueu refugi.
- Si hi ha neu a la calçada, pareu el vehicle en un lloc on no interrompeu la circulació i poseu les cadenes a les rodes motrius.
- No utilitzeu les marques deixades per altres vehicles. Sempre que us sigui possible, circuleu per neu verge.
- Enceneu els llums d'encreuament i els de boira.
- Mantingueu força separació amb els altres vehicles i no els avanceu.
- Si comença a nevar, conduïu amb molta suavitat i lentitud. Si cal, reduïu la marxa.
- Si les rodes patinen, desaccelereu evitant frenar. Si cal, freneu suaument i amb trepitjades lleus isuccessives del pedal.
- Aneu amb compte en els indrets ombrívols, els ponts i els viaductes ja que pot haver-hi gel. Si hi ha gel, no trepitgeu el fre.

Si neva i conduïu un vehicle pesant, recordeu que

- No podeu avançar altres vehicles
- Les autoritats de trànsit poden restringir o limitar la vostra circulació. Estigueu atents i respecte els talls de circulació que es facin.

Recordeu: si necessiteu ajut durant l'emergència, truqueu al 112

**CONSELLS D'AUTOPROTECCIÓ PER A LA POBLACIÓ****SISMES**Consells preventius

- És molt important que estiguen preparats per afrontar les emergències: cal que tingueu a casa preparat un equip d'emergències i un pla d'emergència familiar.
- Reaccionar de manera adequada davant un sisme i mantenir la calma són elements clau per reduir els riscos.
- Preneu consciència del risc i extremeu les mesures d'autoprotecció. Escolteu la ràdio i la televisió, consulteu els webs d'informació sísmica i seguïu les instruccions del twitter de Protecció Civil (@emergenciescat).

En el moment de la sacsejadaSi sou a casa

- Refugieu-vos sota una taula sòlida o bé en un angle de la paret i protegiu-vos el cap.
- Allunyeu-vos de les finestres i protegiu-vos d'objectes que puguin caure (mobles, llums, etc.).
- No sortiu dels edificis durant la sacsejada: molta gent és víctima de la caiguda d'objectes (cornises, vidres, etc.).
- No agafeu l'ascensor.

Si sou al carrer

- Allunyeu-vos dels edificis i pals elèctrics per evitar els objectes que puguin caure. Si no ho podeu fer, refugieu-vos en un portal.
- Si sou dins un vehicle, atureu-vos en un lloc segur lluny de tot allò que perilli de caure. Quedeu-vos-hi dins amb els llums d'emergència encesos.

Després de la sacsejada

- Escolteu la ràdio i seguïu les instruccions de les autoritats.
- Tanqueu les connexions d'aigua, gas i llum. No connecteu cap aparell elèctric.
- Evacueu l'edifici i emporteu-vos la vostra documentació, roba d'abric i, si en preneu, els medicaments que necessiteu.
- Sortiu al carrer amb precaució i no utilitzeu l'ascensor.
- Dirigiu-vos a un lloc aïllat i protegit de la caiguda d'objectes. Aneu pel mig del carrer, vigilant les voreres i el que hi pugués caure.
- Eviteu apropar-vos a les zones sinistrades. No entreu a cap edifici afectat.
- Eviteu les zones costaneres, ja que hi pot haver perill de grans onades (sisme submarí).
- Seguïu sempre les instruccions de les autoritats.

Si quedeu atrapats

- No crideu, i cobriu-vos la boca i el nas per evitar la pols.
- Colpegeu rítmicament pilars, canonades o el terra per alertar els equips de rescat.

Recordeu: si necessiteu ajut durant l'emergència, truqueu al 112

**CONSELLS D'AUTOPROTECCIÓ PER A LA POBLACIÓ****TRANSPORT DE MERCADERIES PERILLOSES**En cas d'accident

Els vehicles de transport de mercaderies perilloses es poden reconèixer per una placa taronja amb un número que identifica la substància que transporta.

Es pot donar el cas d'un camió caixa que porti placa taronja sense número: això vol dir que transporta matèries perilloses diferents en la mateixa càrrega.

En circular cal augmentar la distància de seguretat amb els vehicles de transport de mercaderies perilloses.

- Si trobeu un vehicle de mercaderies perilloses accidentat, truqueu de seguida al 112 indiqueu-los el lloc de l'accident i que el vehicle porta una placa taronja. Si és possible, digueu-los també número que apareix a la placa taronja, si en té.
- En el cas que detecteu una fuga del producte del camió o de la càrrega o un incendi, per a la vostra seguretat allunyeu-vos immediatament del lloc en sentit contrari a la direcció del vent.
- Procureu no deixar el vostre vehicle en un lloc on interrompi el trànsit o dificulti l'actuació dels serveis d'emergència, i senyalitzeu-lo adequadament. Seguiu sempre les instruccions dels serveis d'emergència.

Mesures d'autoprotecció

- Cal seguir sempre les instruccions dels equips d'intervenció en l'accident
- Tanqueu-vos a l'edifici més proper: el cotxe no és un lloc segur per refugiar-s'hi
- Si sou a casa, tanqueu portes i finestres i atureu els aparells de climatització
- Seguiu les recomanacions d'autoprotecció i l'evolució de l'emergència per la ràdio (emissores locals, Catalunya Ràdio, Catalunya Informació i Ràdio Nacional d'Espanya)
- No sortiu de casa o de l'edifici en què estigueu confinats fins que les autoritats no ho autoritzin per ràdio

Recordeu: si necessiteu ajut durant l'emergència, truqueu al 112

**CONSELLS D'AUTOPROTECCIÓ PER A LA POBLACIÓ****RISC RADIOLÒGIC**Les instal·lacions radioactives

- A part de les centrals nuclears, hi ha diverses activitats humanes en què es fan servir materials radioactius: hospitals i centres mèdics, universitats i centres de recerca, certs tipus d'indústria, construcció de carreteres i altres infraestructures, etc.
- El perill dels materials radioactius que s'utilitzen és molt menor que el dels materials radioactius d'una central nuclear, i rarament es produeixen accidents de consideració en aquest tipus d'activitats. El més usual és que, per causes criminals (robatoris), es retiri alguna font radioactiva que s'acaba abandonant.

Si trobeu un objecte sospitós

Si trobeu abandonat un embalum (caixa, bidó, paquet...) o dispositiu amb símbols semblants als de la figura:



- No el toqueu.
- Allunyeu-vos-en immediatament.
- Aviseu el 112 donant la màxima informació sobre la seva localització.

Abast i conseqüències

- Normalment, l'abast i les conseqüències d'accidents que involucrin materials radioactius que no hagin estat causats per una central nuclear seran molt inferiors que els d'un accident en una central nuclear.
- En el cas que l'accident radiològic comporti l'emissió d'un núvol radioactiu, els consells són els mateixos que en el cas d'accident nuclear. Consulteu els consells a informació relacionada.

Recordeu: si necessiteu ajut durant l'emergència, truqueu al 112

**CONSELLS D'AUTOPROTECCIÓ PER A LA POBLACIÓ****VENTADES**A casa

- Tanca i assegura portes, finestres i tendals. Abaixa completament les persianes i, si són de cordó, subjecta-les bé.
- Eviteu deixar testos o altres objectes no estàtics a les façanes i terrasses i recolliu la roba dels estenedors per evitar que el vent els pugui fer caure al carrer i provocar un accident.

A l'exterior

- Vigileu amb el mobiliari urbà, l'enllumenat dels carrers, les motos i els cotxes aparcats, les grues, els contenidors de brossa, l'arbrat i tot allò que el vent pugui fer caure.
- No pugueu a llocs alts i exposats al vent, com ara les bastides o altres construccions.
- Eviteu els parcs, els jardins i les zones boscoses. Si sou a una zona arbrada, vigileu amb els arbres que puguin caure i eviteu totes les activitats amb foc. Tingueu en compte també la proximitat dels arbres als edificis: el vent els podria fer caure a sobre.
- Quan hi hagi temporal amb grans onades, no accediu als punts del litoral afectats pel fort onatge o als llocs on les onades trenquin amb força, allunyeu-vos d'espigons, esculleres i passejos marítics.

Si heu de conduir

- Consulteu les prediccions del temps i l'estat de les carreteres. Si es preveuen vents forts, eviteu desplaçar-vos per carretera.
- Si és imprescindible desplaçar-vos, tingueu molta precaució perquè us podeu trobar obstacles a la via.
- Cal alentir la marxa per poder mantenir la trajectòria del vehicle corregint les desviacions, és important subjectar el volant amb fermesa.
- Sigueu prudents en els avançaments i mantingueu les distàncies laterals adequades amb els altres vehicles.
- Si conduïu vehicles de grans dimensions o amb remolc, extremeu les precaucions perquè teniu més risc de sortir-vos de la via o bolcar.

Si feu una activitat de lleure

- Aneu amb compte en practicar esports a l'aire lliure.
- En l'esquí, tingueu en compte que els remuntadors poden veure's afectats pel vent.
- Al mar, no navegueu i vigileu amb els amarratges de les embarcacions. No passegeu per les esculleres o espigons o zones properes al mar.
- A la muntanya, extremeu les precaucions i no us apropau ni passegeu pels penya-segats. Tingueu en compte que el vent pot arrossegar objectes voluminosos (per exemple, pedres per un pendent pronunciat) i afavorir l'acumulació de neu, amb l'augment consegüent del perill d'allaus.

Recordeu: si necessiteu ajut durant l'emergència, truqueu al 112

**CONSELLS D'AUTOPROTECCIÓ PER A LA POBLACIÓ****TEMPESTES I LLAMPS**Consells generals

- El llamp busca arribar a terra pel camí més curt; qualsevol objecte que sobresurti serà un bon candidat per a l'impacte, i més si acaba en punta. Per això, durant una tempesta allunyeu-vos d'antenes, arbres, etc.
- No us apropau tampoc a elements metàl·lics o a l'aigua, ja que actuen com a cossos conductors.
- Els llocs més segurs durant una tempesta són els que ens aïllen de l'exterior, com edificis o vehicles tancats, perquè condueixen l'electricitat per la part exterior fins a terra sense fer mal als ocupants.

A casa

- Quan sentiu tronar, cal que busqueu refugi sense dubtar: si seguiu aquesta premissa podreu evitar la majoria dels accidents:
- Tanqueu portes i finestres per evitar corrents d'aire que puguin atreure llamps.
- Apagueu la llar de foc perquè genera corrents d'aire. Allunyeu-vos també de la xemeneia perquè pot ser un punt d'entrada de llamps.
- Desconnecteu els aparells elèctrics -televisors, ordinadors, etc.- per evitar que siguin danyats per pujades de tensió.
- Allunyeu-vos de les instal·lacions elèctriques i no feu servir el telèfon fix.
- Si sou a la banyera o la dutxa és millor que en sortiu.
- Reviseu periòdicament els parallamps i assegureu-vos que tenen connexió a terra.
- Tingueu preparades llanternes, espelmes o altres sistemes d'enllumenat autònoms per si hi ha un tall de llum.

A l'exterior

Si sou a l'exterior, i especialment si sou a camp obert:

- Allunyeu-vos de filats, reixats, pals de la llum, vies de tren i altres objectes metàl·lics.
- Eviteu romandre a zones elevades, on podeu fer efecte punta, per evitar atreure els llamps.
- Allunyeu-vos també dels fons de vall, per evitar possibles avingudes sobtades d'aigua associades a la tempesta.
- No us refugieu sota els arbres, especialment si estan sols. El bosc no és del tot segur però, si no hi ha cap altre refugi, és millor que quedar-vos a camp obert.
- Si no trobeu refugi, ajupiu-vos, toqueu terra només amb la punta dels peus, creueu els braços sobre els genolls i poseu el cap entre els braços. És important ajuntar els peus i tapar-se les orelles per protegir-se del tro.
- Allunyeu-vos de rius, llacs i superfícies humides.
- Vigileu amb les branques, rètols o murs que us podrien caure al damunt.
- En el cas que sigueu a l'interior d'un vehicle, tanqueu bé portes i finestres i no toqueu la part metàl·lica del vehicle.

Recordeu: si necessiteu ajut durant l'emergència, truqueu al 112

**CONSELLS D'AUTOPROTECCIÓ PER A LA POBLACIÓ****FRED INTENS**Consells preventius

- Cal que us mantingueu informats de les previsions del temps i de les instruccions que donin les autoritats. Si us heu de desplaçar, consulteu l'estat de la xarxa viària i les rutes a seguir:
 - Servei Meteorològic de Catalunya (SMC)
 - Servei Català de Trànsit
- Estigueu atents als vostres familiars o veïns que es trobin en situació de vulnerabilitat, especialment gent gran, perquè es protegeixin dels efectes del fred.
- En situació d'emergència seguiu les informacions i les indicacions de les autoritats. Informeu-vos a través dels mitjans de comunicació social (emissores de ràdio, televisió, web, twitter, etc.).

A casa

- Tingueu preparat un transistor, piles de recanvi, llanternes, aliments calòrics, combustible de calefacció i una farmaciola.
- Cal que disposeu d'una reserva mínima de medicaments per a la gent gran i els malalts crònics i de tipus respiratori.
- Davant d'un avís de baixada extrema de les temperatures, si viviu en zones aïllades o fora dels nuclis urbans, mantingueu un rajolí d'aigua corrent a les aixetes per evitar que les canonades es congelin i protegiu amb draps la clau de pas de l'aigua. També podeu disposar d'una reserva mínima d'aigua o líquid per si el subministrament queda afectat.
- No utilitzeu espelmes. Si és l'única alternativa, poseu-les en espalmatòries perquè no es tombin. Recordeu sempre d'apagar-les abans d'anar a dormir o en sortir de casa i eviteu que els nens les manipulin.
- Si disposeu de reg automàtic tanqueu-lo i eviteu totes les activitats que puguin comportar mullar els carrers, com regar o fregar.

Vigileu amb els aparells de calefacció

- Les calderes i els aparells de combustió que s'utilitzen per a la calefacció poden convertir-se en un element de risc si no estan en bon estat o no se'n fa un bon ús. Cal evitar la mala combustió. Per aquest motiu, seguiu els consells següents:
- Si utilitzeu un escalfador o una estufa amb foc obert o qualsevol altre element de calefacció, per tal d'evitar la intoxicació i garantir l'entrada d'aire net, ventileu cada dia durant uns minuts.
- Revisau l'estat dels elements de calefacció, de les calderes, de les estufes, etc.
- Si un aparell no funciona bé o fa olor estranya no el feu servir.
- Mantingueu els nens allunyats de les estufes, dels brasers i de les xemeneies. No deixeu encenedors al seu abast.
- No acosteu les estufes, els brasers, etc. a les cortines, als mobles i, especialment, als llits o matalassos. Mai eixugueu la roba o altres objectes a sobre, ja que podrien provocar un incendi. No els cobriu amb cap objecte.
- Podeu trobar més informació a: Consells per evitar accidents amb aparell de calefacció

En cas d'urgència

- Si sou en una habitació amb una estufa de llenya, carbó o gas, un braser o una caldera i noteu símptomes de mareig, ventileu immediatament: obriu alguna porta o finestra.
- Truqueu sempre al 112 si us trobeu malament o penseu que patiu una intoxicació per mala combustió o si trobeu algú inconscient en arribar al domicili.

A l'exterior

- Eviteu els canvis sobtats de temperatura.
- En dies d'onada de fred, eviteu que surtin al carrer els nadons, la gent gran i aquells que pateixin malalties respiratòries. Si cal que surtin a l'exterior, eviteu els espais oberts exposats al fred i que estiguin gaire temps sense moure's.
- Vestiu-vos amb roba i calçat adequat per a temperatures baixes. Poseu-vos diverses capes, per mantenir la calor corporal durant més temps.
- Protegiu-vos la cara i el cap. Tingueu a mà guants i bufanda. Eviteu l'entrada d'aire fred directa als pulmons.
- No ingeriu alcohol: pot donar una falsa sensació de calor.
- Adeqüeu al fred l'activitat professional, esportiva i de lleure a l'exterior, si feu esforços físics intensos correu el perill de patir una lesió.



Si heu d'agafar el vehicle

- Feu-ho només si és imprescindible, eviteu desplaçar-vos de nit. Consulteu prèviament la informació meteorològica i l'estat del trànsit i seguïu els consells del Servei Català de Trànsit.
- Porteu el dipòsit de combustible ple i cadenes, assegureu-vos que les sabeu col·locar.
- Reviseu els pneumàtics, el líquid anticongelant, l'estat de les bateries, els llums i els frens.
- Porteu també roba d'abric, un telèfon mòbil carregat i el carregador, aigua i aliments energètics.
- Si viviu o us desplaceu a zones de muntanya, feu servir pneumàtics d'hivern.
- A dins del cotxe, si teniu la calefacció engegada, deixeu una finestra entreoberta per renovar l'aire.
- Conduint aneu amb compte amb les plaques de gel que poden fer rrelliscar el cotxe. Les plaques de gel acostumen a trobar-se a les zones més ombrívols de les carreteres

Recordeu: si necessiteu ajut durant l'emergència, truqueu al 112

**CONSELLS D'AUTOPROTECCIÓ PER A LA POBLACIÓ****CALOR SEVERA**A casa

- Controleu la temperatura
- Durant el dia, tanqueu les persianes de les finestres on toca el sol
- A la nit, obriu les finestres de casa per refrescar-la
- Estigueu-vos a les habitacions més fresques
- Recorreu a algun tipus de climatització (ventiladors, aire condicionat). Si no en teniu, mireu de passar com a mínim dues hores al dia en llocs climatitzats (centres comercials, cinemes, etc.).
- Refresqueu-vos sovint amb dutxes, tovalloles mullades amb aigua, etc.
- Beveu aigua fresca de forma regular encara que no tingueu set.
- Si teniu animals de companyia, procureu que no s'estiguin al sol i hidrateu-los.

Al carrer

- Eviteu el sol directe
- Porteu una gorra o un barret.
- Utilitzeu roba lleugera (cotó), de colors clars i que no sigui ajustada.
- Procureu caminar per l'ombra, estar sota un para-sol quan sigueu a la platja i descanseu en llocs frescos del carrer o en espais tancats que estiguin climatitzats.
- Porteu aigua i beveu-ne sovint.
- Mulleu-vos una mica la cara i, fins i tot, la roba.
- Eviteu sortir a les hores de més calor i eviteu les activitats físiques intenses.

Al cotxe

- Eviteu viatjar amb cotxe durant les hores de més calor; porteu sempre líquids per hidratar-vos.
- No deixeu mai els nens ni les persones especialment vulnerables a l'interior del vehicle amb les finestres tancades. Tampoc podeu deixar dins el cotxe amb les finestres tancades els animals de companyia.
- Quan feu un viatge llarg, atureu-vos periòdicament per descansar i refrescar-vos.
- Feu una atenció especial als canvis sobtats de temperatura que es produeixen en entrar i sortir del vehicle.

Als àpats

- Feu menjars lleugers, eviteu els menjars molt calents i els que aporten moltes calories (salses, fregits, arrebossats).
- Preneu aliments rics en aigua (fruites, verdures i hortalisses); us ajudaran a recuperar les sals minerals perdudes per la suor.
- Beveu molta aigua i suc de fruita al llarg del dia, encara que no tingueu set.
- No prengueu begudes alcohòliques.

Ajudeu els altres

- Si coneixeu gent gran o malalta que viu sola
- Mireu de visitar-los un cop al dia.
- Ajudeu-los a seguir aquests consells.
- Si prenen medicació, reviseu amb el seu metge si aquesta pot influir en la termoregulació i si s'ha d'ajustar o canviar.

Si trobeu alguna persona amb els efectes de la deshidratació

- Aviseu urgentment els serveis mèdics o el 112.
- Traslleu-la a un indret més fresc.
- Doneu-li aigua, mulleu-la i venteu-la, fins que arribin els professionals de la salut

Recordeu: si necessiteu ajut durant l'emergència, truqueu al 112