

ARQUITECTO
XAVIER BRUFAU I NIUBÓ

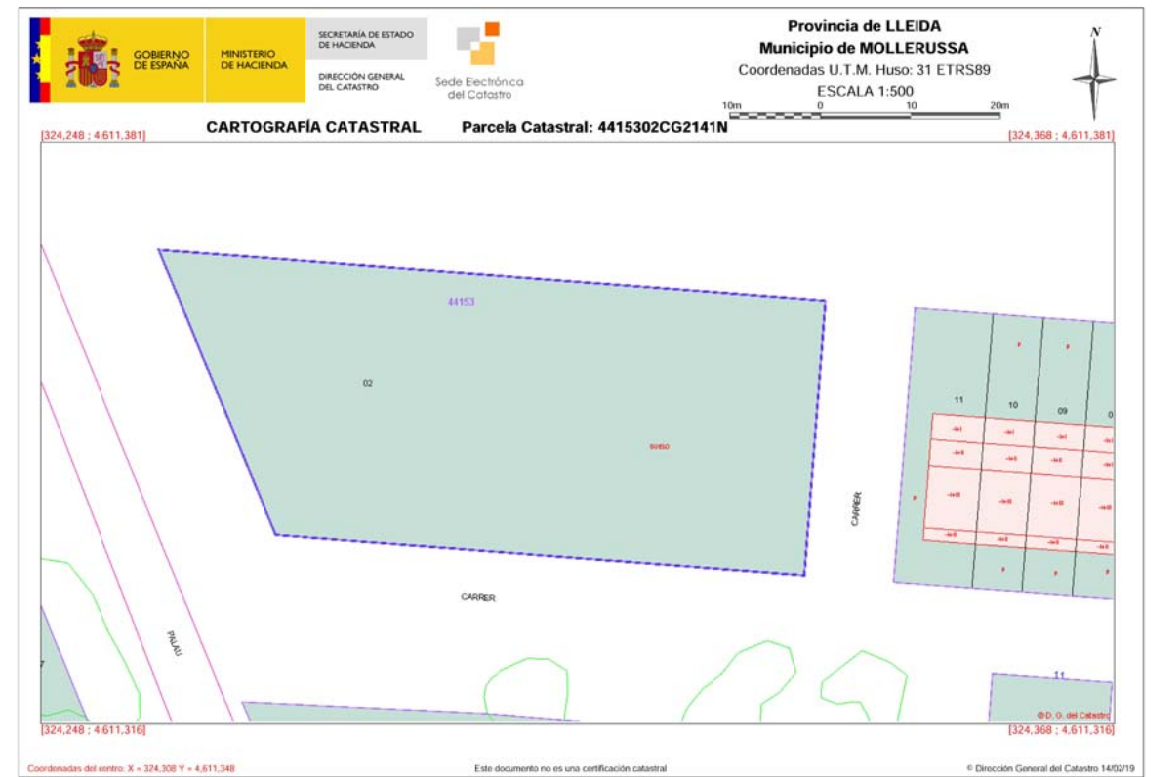
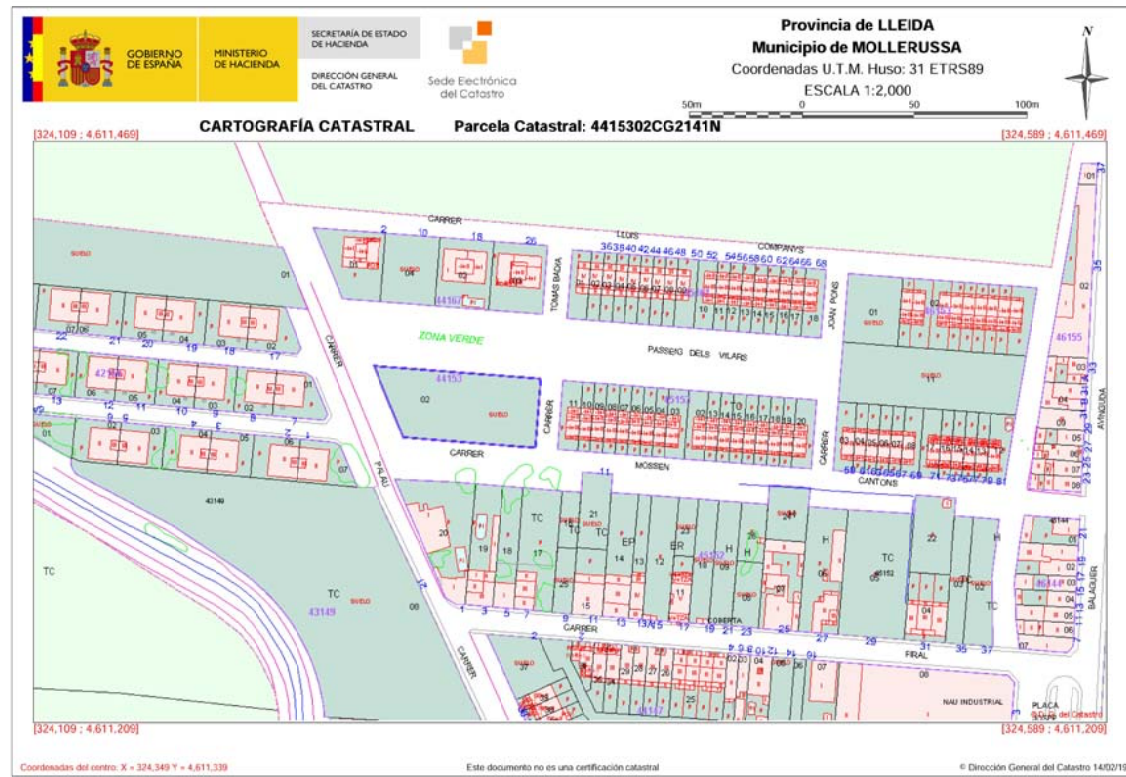
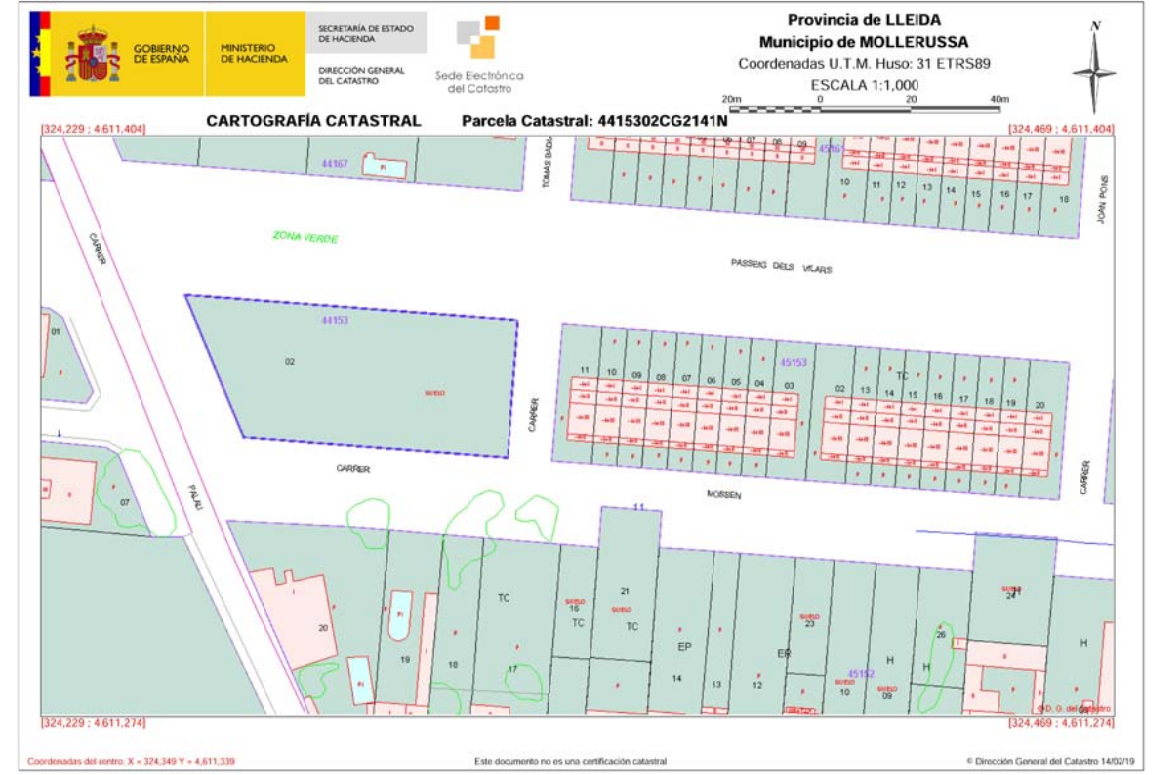
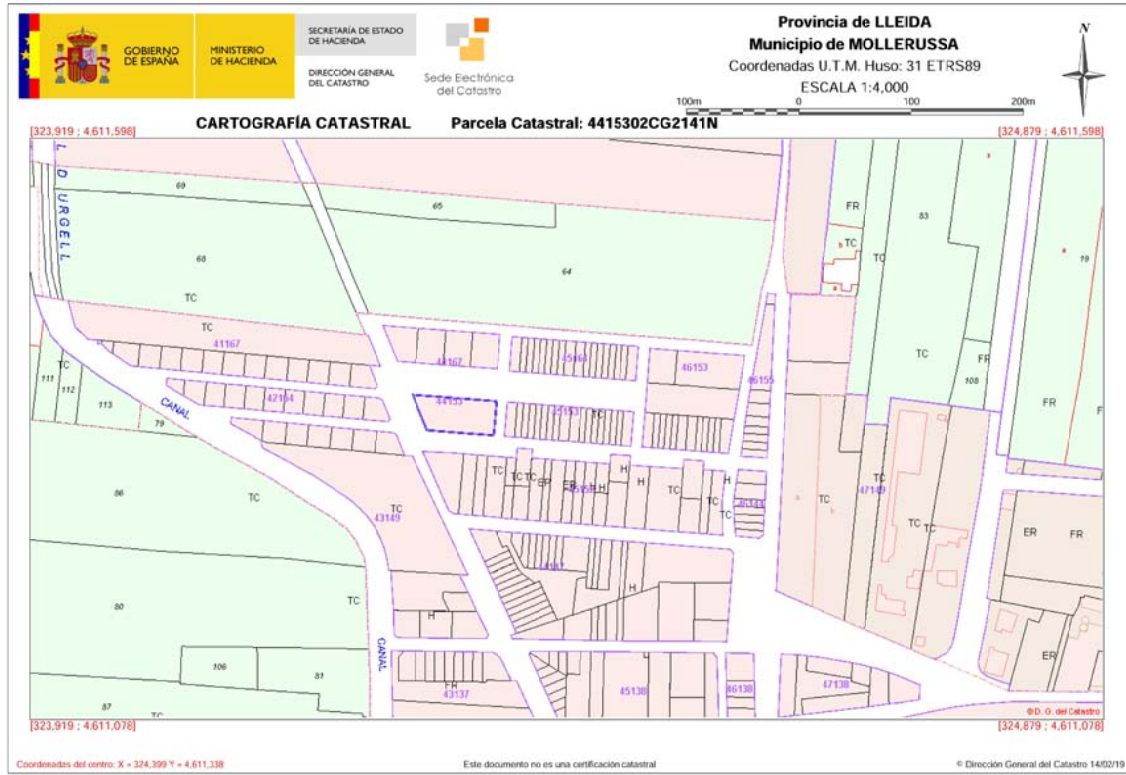


MODIFICACIÓ PUNTUAL DEL POU M DE MOLLERUSSA
MODIFICACIÓ DE LA QUALIFICACIÓ I LA PARCEL·LACIÓ
DE L' ILLA (4) A L'ÀMBIT DEL PLA PARCIAL SUB-1, S-1
CARRER DE MOSSÈN CANTONS, DE TOMÀS BADIA,
CARRETERA DE PALAU, I PASSEIG DELS VILARS

plànol
EMPLAÇAMENT
SITUACIÓ

Data
FEBRER 2019
escala Din A-3
VARIS

plànol
1
N



ARQUITECTO
XAVIER BRUFAU I NIUBÓ

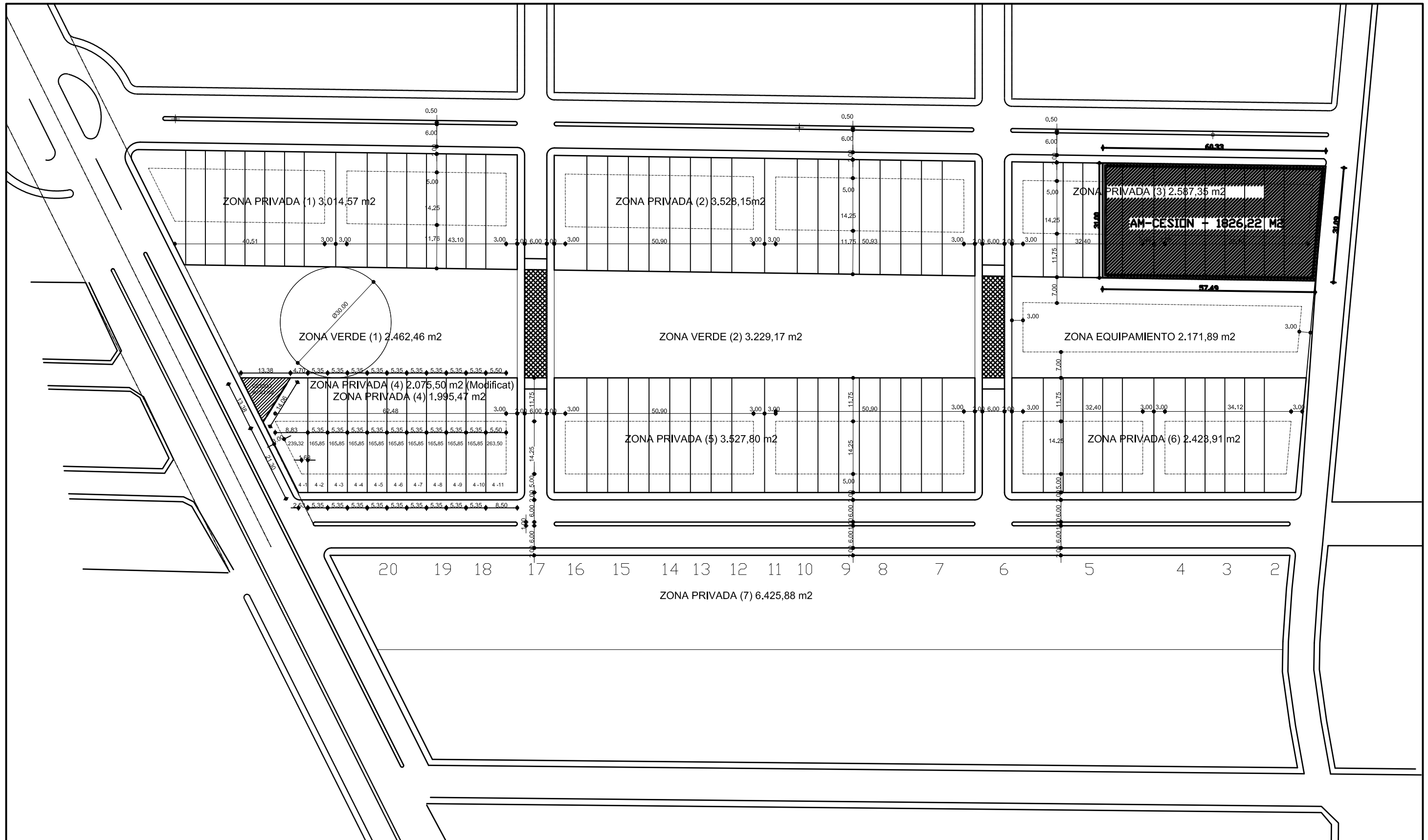


MODIFICACIÓ PUNTUAL DEL POUM DE MOLLERUSSA
MODIFICACIÓ DE LA QUALIFICACIÓ I LA PARCEL·LACIÓ
DE L' ILLA (4) A L'ÀMBIT DEL PLA PARCIAL SUB-1, S-1
CARRER DE MOSSÈN CANTONS, DE TOMÀS BADIA,
CARRETERA DE PALAU, I PASSEIG DELS VILARS

plànol
CARTOGRAFIA
CADASTRAL

Data
FEBRER 2019
escala Din A-3
VARIS

plànol
2
N



Pla Parcial Sub-1 Illa 4 Sup. Inicial 2.075,50 m2
 MpPOUM Zona verda Cessió 80,03 m2
 MpPOUM Illa 4 Sup. Modificació 1.995,47 m2

ARQUITECTO
 XAVIER BRUFAU I NIUBÓ

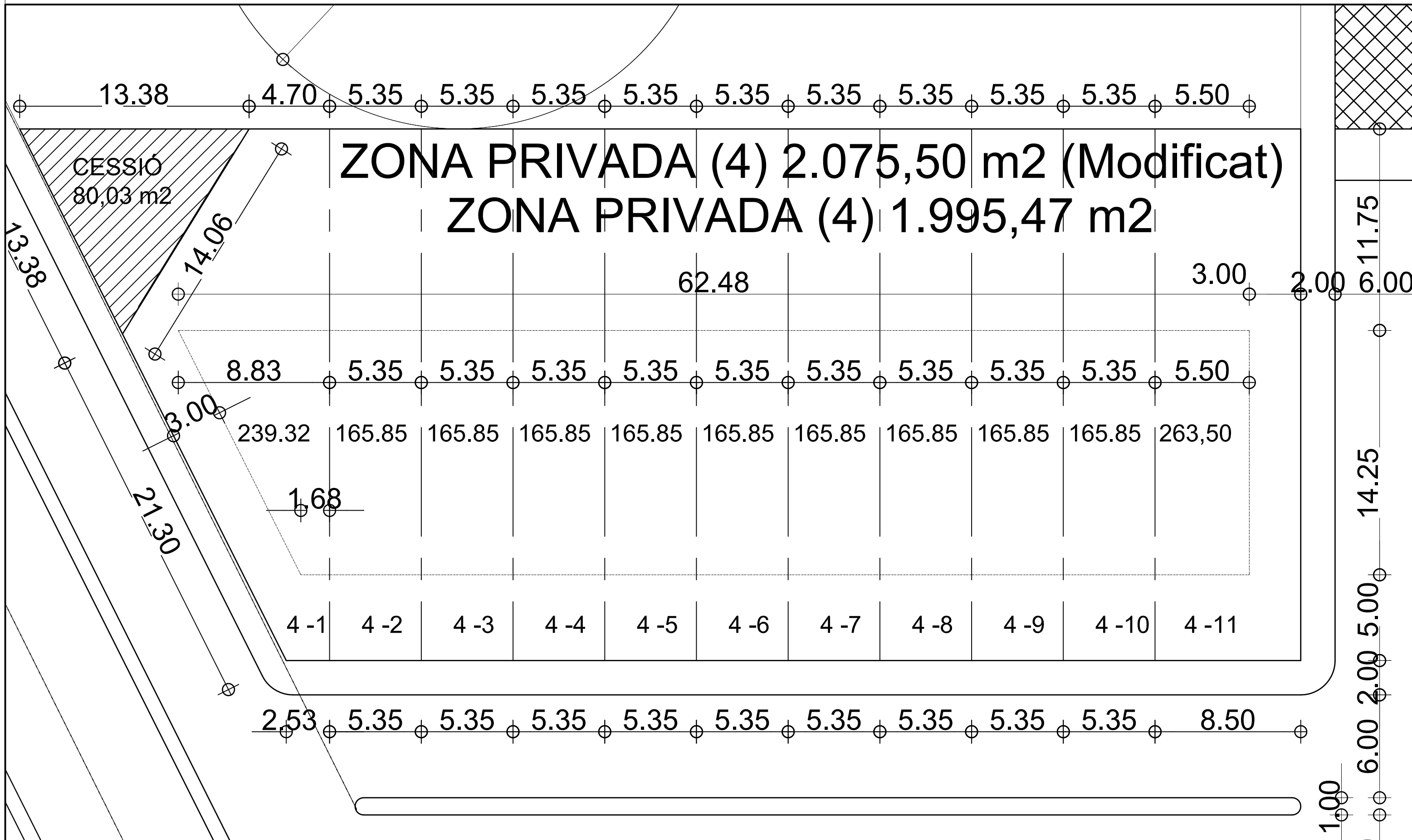


MODIFICACIÓ PUNTUAL DEL POUM DE MOLLERUSSA
 MODIFICACIÓ DE LA QUALIFICACIÓ I LA PARCEL·LACIÓ
 DE L' ILLA (4) A L'ÀMBIT DEL PLA PARCIAL SUB-1, S-1
 CARRER DE MOSSÈN CANTONS, DE TOMÀS BADIA,
 CARRETERA DE PALAU, I PASSEIG DELS VILARS

plànol
 ESTRUCTURA DE LA PROPIETAT
 PROPOSTA PARCEL·LACIÓ

Data
 FEBRER 2019
 escala Din A-3
 1 1000

plànol
 3



Pla Parcial Sub-1 Illa 4 Sup. Inicial 2.075,50 m2
 MpPOUM Zona verda Cessió 80,03 m2
 MpPOUM Illa 4 Sup. Modificació 1.995,47 m2

ARQUITECTO
 XAVIER BRUFAU I NIUBÓ

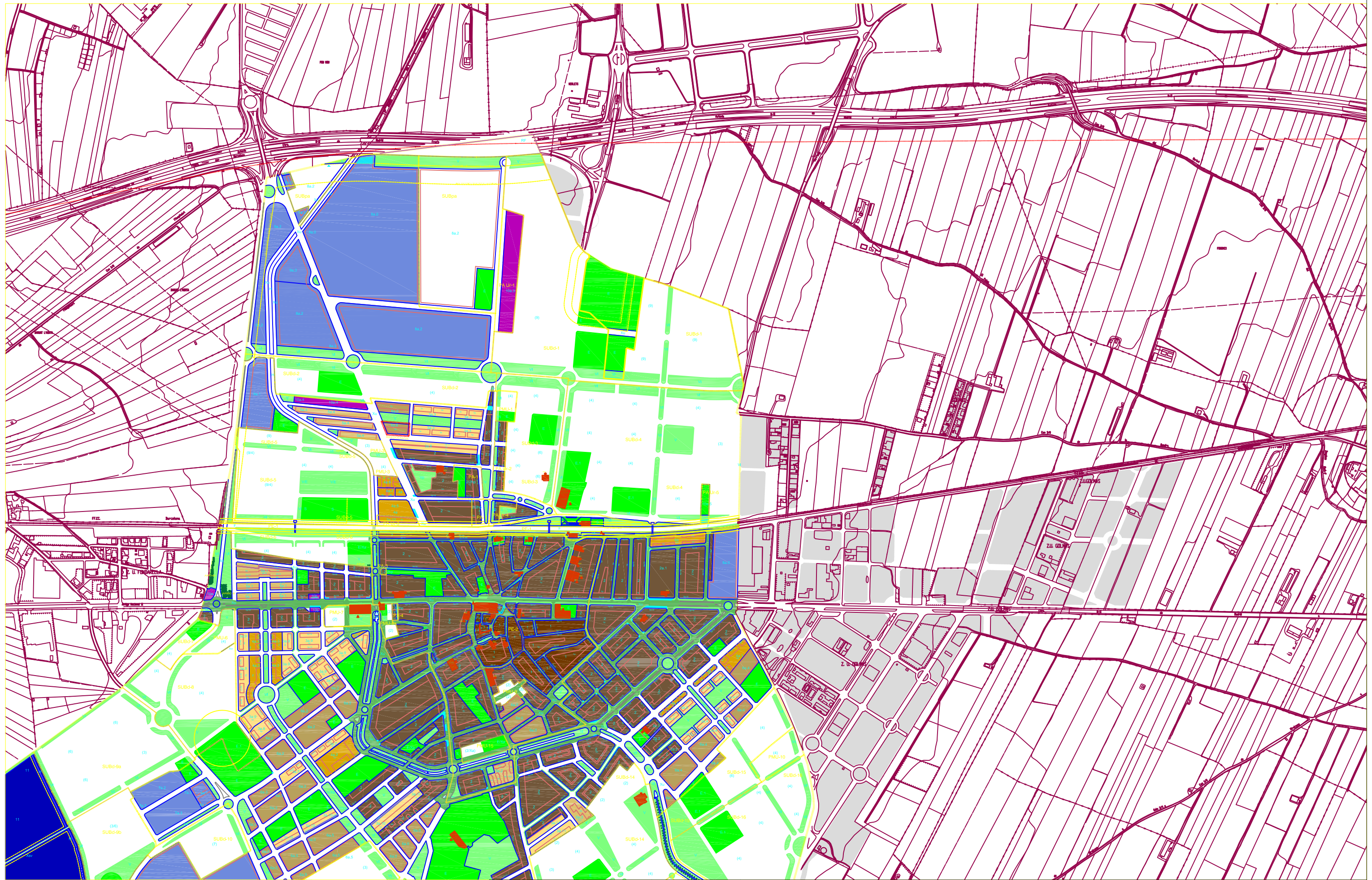


MODIFICACIÓ PUNTUAL DEL POUM DE MOLLERUSSA
 MODIFICACIÓ DE LA QUALIFICACIÓ I LA PARCEL·LACIÓ
 DE L' ILLA (4) A L'ÀMBIT DEL PLA PARCIAL SUB-1, S-1
 CARRER DE MOSSÈN CANTONS, DE TOMÀS BADIA,
 CARRETERA DE PALAU, I PASSEIG DELS VILARS

plànol
 ESTRUCTURA DE LA PROPIETAT
 PROPOSTA PARCEL·LACIÓ

Data
 FEBRER 2019
 escala Din A-3
 1:200

plànol
 4
 N



Pla Parcial Sub-1 Illa 4 Sup. Inicial 2.075,50 m²

ARQUITECTO
XAVIER BRUFAU I NIUBÓ

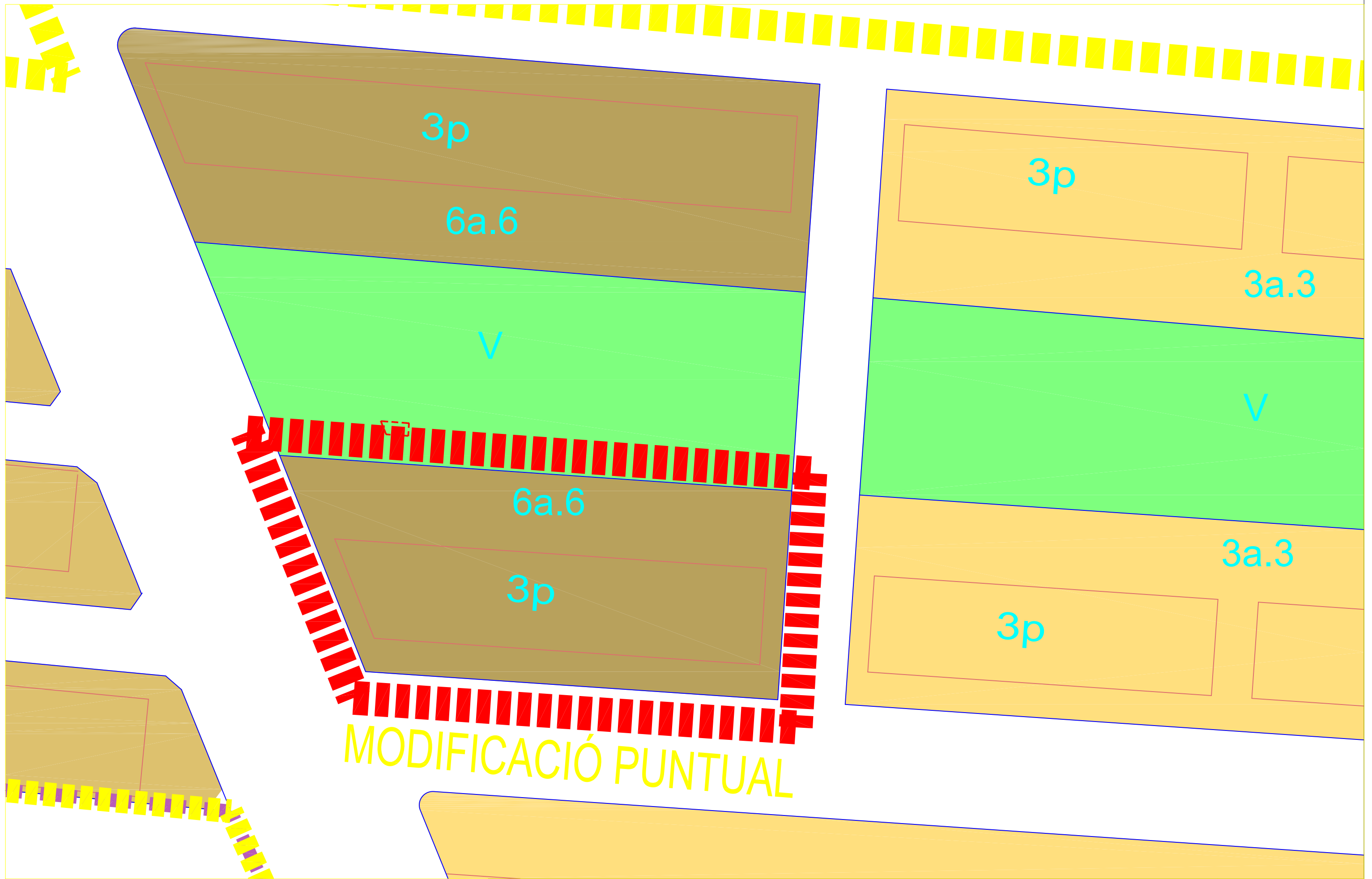


MODIFICACIÓ POUM DEFINICIÓ EQUIPAMENTS
VINCULATS AL SUBD-1 I AQUEST AL LÍMIT DEL
SECTOR

plànol
ORDENACIÓ ESTAT ACTUAL
plànol 0.5.1.a

Data
FEBRER 2019
escala Din A-3
1:3.000

plànol
5.1.a
N



Pla Parcial Sub-1 Illa 4 Sup. Inicial 2.075,50 m2

ARQUITECTO
XAVIER BRUFAU I NIUBÓ

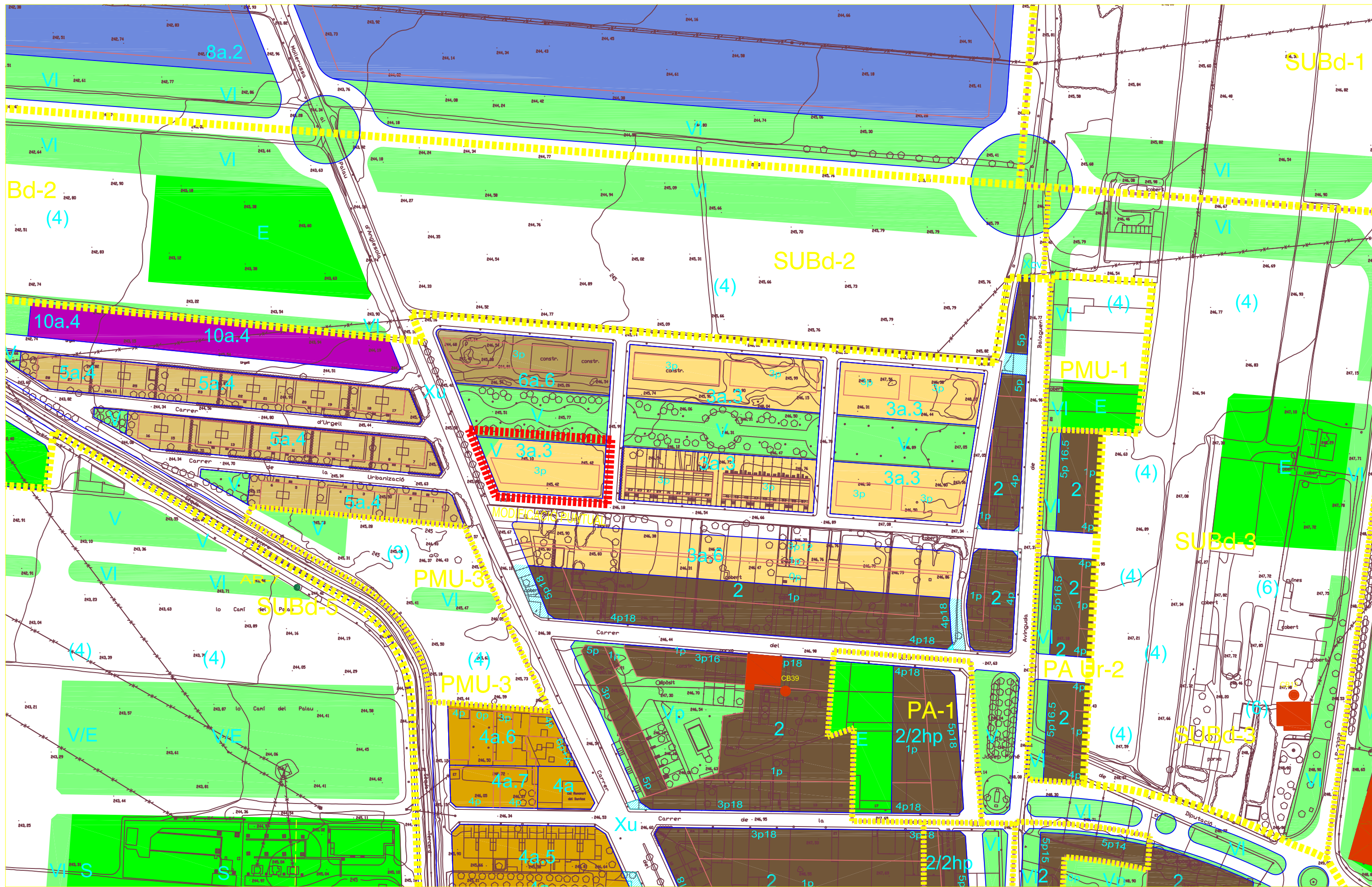


MODIFICACIÓ POUM DEFINICIÓ EQUIPAMENTS
VINCULATS AL SUBD-1 I AQUEST AL LÍMIT DEL
SECTOR

plànol
ORDENACIÓ ESTAT ACTUAL
plànol 0.5.1.b

Data
FEBRER 2019
escala Din A-3
1:3.000

plànol
5.1.b
N



Pla Parcial Sub-1 Illa 4 Sup. Inicial 2.075,50 m2
 MpPOUM Zona verda Cessió 80,03 m2
 MpPOUM Illa 4 Sup. Modificació 1.995,47 m2

XAVIER BRUFU I NIUBÓ
 Arquitecte

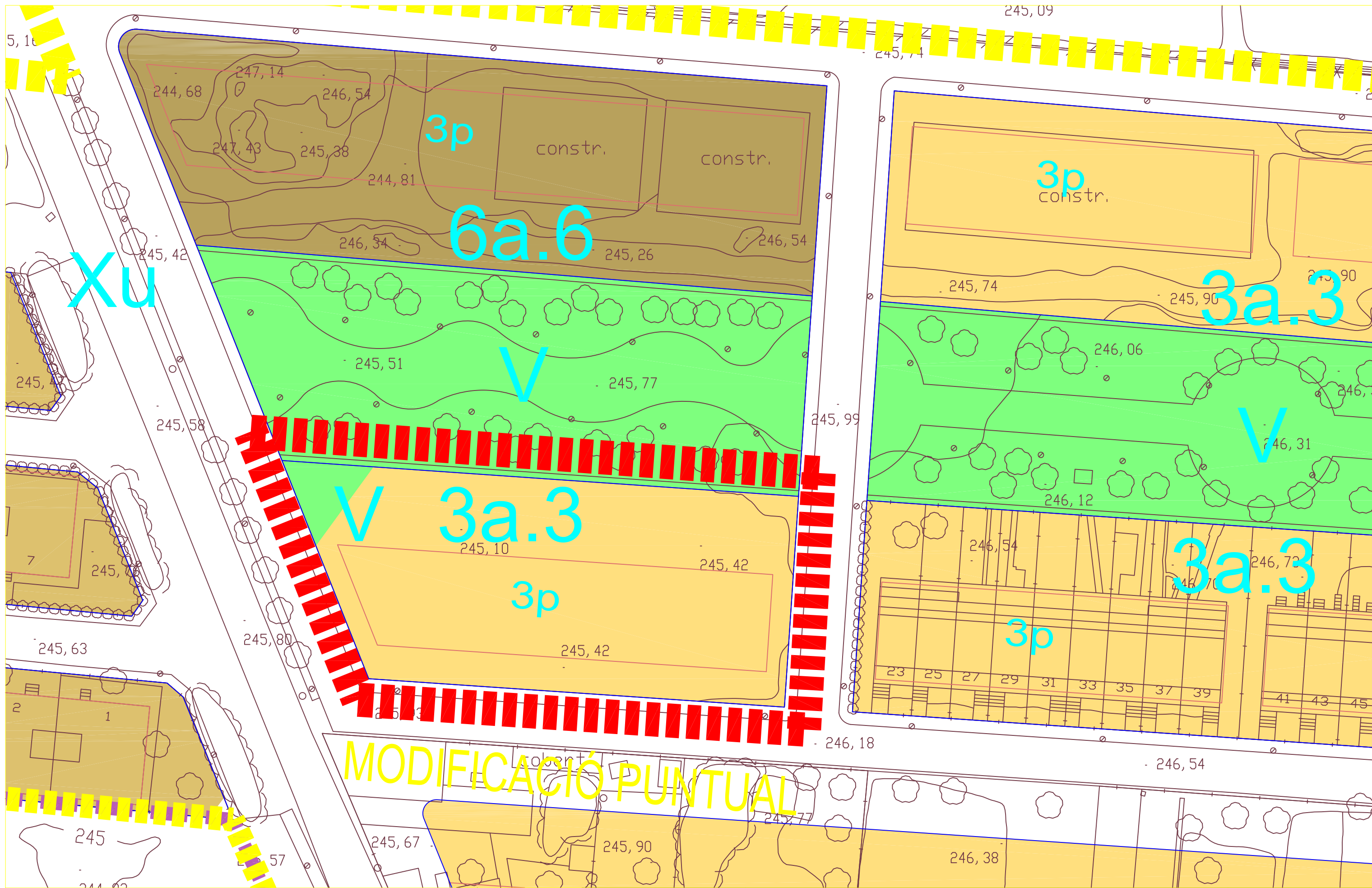


MODIFICACIÓ PUNTUAL DEL POUM DE MOLLERUSSA
 MODIFICACIÓ DE LA QUALIFICACIÓ I LA PARCEL·LACIÓ
 DE L'ILLA (4) A L'ÀMBIT DEL PLA PARCIAL SUB-1, S-1
 CARRER DE MOSSÈN CANTONS, DE TOMÀS BADIA,
 CARRETERA DE PALAU, I PASSEIG DELS VILARS

plànol
 ORDENACIÓ PROPOSADA
 plànol 0.5.2.a

Data
 FEBRER 2019
 escala Din A-3
 1:3.000

plànol
 5.2.a



Pla Parcial Sub-1 Illa 4 Sup. Inicial 2.075,50 m²
 MpPOUM Zona verda Cessió 80,03 m²
 MpPOUM Illa 4 Sup. Modificació 1.995,47 m²

XAVIER BRUFAU I NIUBÓ
 Arquitecte



MODIFICACIÓ PUNTUAL DEL POUM DE MOLLERUSSA
 MODIFICACIÓ DE LA QUALIFICACIÓ I LA PARCEL·LACIÓ
 DE L'ILLA (4) A L'ÀMBIT DEL PLA PARCIAL SUB-1, S-1
 CARRER DE MOSSÈN CANTONS, DE TOMÀS BADIA,
 CARRETERA DE PALAU, I PASSEIG DELS VILARS

plànol
 ORDENACIÓ PROPOSADA
 plànol 0.5.2.b

Data
 FEBRER 2019
 escala Din A-3
 1:500

plànol
 5.2.b